









**Условные обозначения**

-  Граница корректировки проекта межевания территории (граница внесения изменений в проект)
-  Красные линии
-  Учтенные, ранее учтенные и временные земельные участки, сведения о которых содержатся в государственном кадастре недвижимости
-  Границы земельных участков, принятые в проекте межевания территории микрорайона в границах просп. Кузнецкий - ул. Н. Островского - ул. Кирова - просп. Советский Центрального района города Кемерово, утвержденном постановлением администрации от 09.07.2013 №2112 (в ред. постановления администрации г. Кемерово от 29.10.2015 №2569)
-  Границы образуемых земельных участков на кадастровом плане территории
-  Условные номера образуемых земельных участков на кадастровом плане территории
-  Границы изменяемых земельных участков на кадастровом плане территории
-  образуемые земельные участки, которые после образования будут относиться к территориям общего пользования или имуществу общего пользования

В экспликации земельных участков изменить пункты 14, 27, 35

№ земельного участка на плане	Кадастровый номер земельного участка	Адрес (местоположение) земельного участка	Назначение земельного участка	Разрешенное использование земельного участка	Проектная площадь земельного участка, кв.м.
14		ул. Шестакова, 34	для размещения административного здания	Деловое управление	4316
27		ул. Кузбасская, 33а	для размещения административного здания	Деловое управление	2847
35		ул. Кузбасская, 37	для размещения административного здания	Деловое управление	2719

**Чертеж межевания согласован**

Управление архитектуры и градостроительства администрации города Кемерово  
Начальник

В.С. Костиков

					148185
					г. Кемерово, Центральный район, микрорайон в границах просп. Кузнецкий - ул. Н. Островского - ул. Кирова - просп. Советский
Изм.	Кол.уч.	Лист	№ док.	Подпись	Дата
					2017
Директор	Кадыкова				Проект межевания территории (внесение изменений)
Нач. отдела	Копейкина				
Исполнил	Ветошкин				Чертеж межевания территории Масштаб 1:1000
					Стадия
					Лист
					Листов
					ПМТ
					1
					1
					МП "Центр ГЗ"