




Условные обозначения

-  Граница внесения изменений в проект планировки территории
 -  Земельные участки, сведения о которых содержатся в ЕГРН
 -  Граница зоны планируемого размещения линейного объекта (автомобильная дорога)
 - 1 • 2
 - 4 • 3
- Номера характерных точек границ зон планируемого размещения линейного объекта

						149548			
						Документация по планировке территории по ул. Дружбы от ул. Веры Волошиной до ул. Казачий тракт в Заводском районе города Кемерово			
Изм.	Кол. уч.	Лист	№ док.	Подпись	Дата	Проект планировки территории. Графическая часть (внесение изменений)	Стадия	Лист	Листов
Директор				Ганичева	2022		ПП	2	
Нач. отдела				Копейкина					
Исполнил				Ветошкин		Чертеж границ зон планируемого размещения линейных объектов М 1:1000	МП "Центр ГЗ"		