






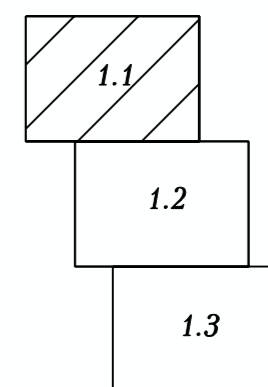
**Условные обозначения**

-  Граница территории, в отношении которой осуществляется подготовка проекта межевания
-  Земельные участки, сведения о которых содержатся в ЕГРН
-  Существующие красные линии
-  Границы образуемых земельных участков на кадастровом плане территории для планируемого размещения линейного объекта (железнодорожный путь необщего пользования)
-  Части земельных участков, сведения о которых содержатся в ЕГРН, для планируемого размещения линейного объекта (железнодорожный путь необщего пользования)

**Площади образуемых земельных участков, вид разрешенного использования образуемых земельных участков**

№ земельного участка на плане	Адрес (местоположение) земельного участка	Разрешенное использование земельного участка	Проектная площадь земельного участка, кв.м.	Способ образования земельного участка
:ЗУ1	г. Кемерово, северо-западнее земельного участка с кадастровым номером 42:24:0201003:902	Железнодорожные пути	5924	образован из земель, государственная или муниципальная собственность на которые не разграничена
:ЗУ1(1)			107	
:ЗУ1(2)			22	
:ЗУ1(3)			33	
:ЗУ1(4)			5506	
:ЗУ1(5)	256			

**Схема расположения листов**



						149224			
						Документация по планировке территории северо-западнее земельного участка с кадастровым номером 42:24:0201003:902 в Ленинском районе города Кемерово			
Изм.	Кол. уч.	Лист	№ док.	Подпись	Дата	Проект межевания территории. Основная часть	Стадия	Лист	Листов
					2020			1.1	
И. о. директора	Ганичева					Чертеж межевания территории М 1:1000	МП "Центр ГЗ"		
Нач. отдела	Копейкина								
Исполнил	Ветошкин								



:131/чсу1

:3У1(4)

42:24:0201003:131

42:24:0201003:142

42:24:0201003:142

42:24:0201003:570

42:24:0201003:142

42:24:0201003:916

42:24:0201003:142

42:24:0201003:917

:3У1(4)

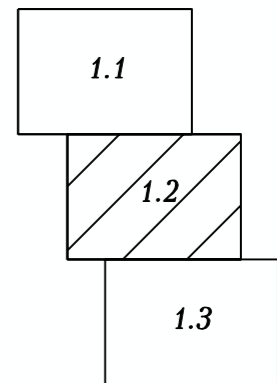
42:24:0201003:918

42:24:0201003:142

42:24:0201003:224

42:24:0201003:168

Схема расположения листов



						149224			
						Документация по планировке территории северо-западнее земельного участка с кадастровым номером 42:24:0201003:902 в Ленинском районе города Кемерово			
Изм.	Кол. уч.	Лист	№ док.	Подпись	Дата	Проект межевания территории. Основная часть	Стадия	Лист	Листов
					2020			1.2	
И. о. директора				Ганичева		Чертеж межевания территории М 1:1000	МП "Центр ГЗ"		
Нач. отдела				Копейкина					
Исполнил				Ветошкин	18.12				

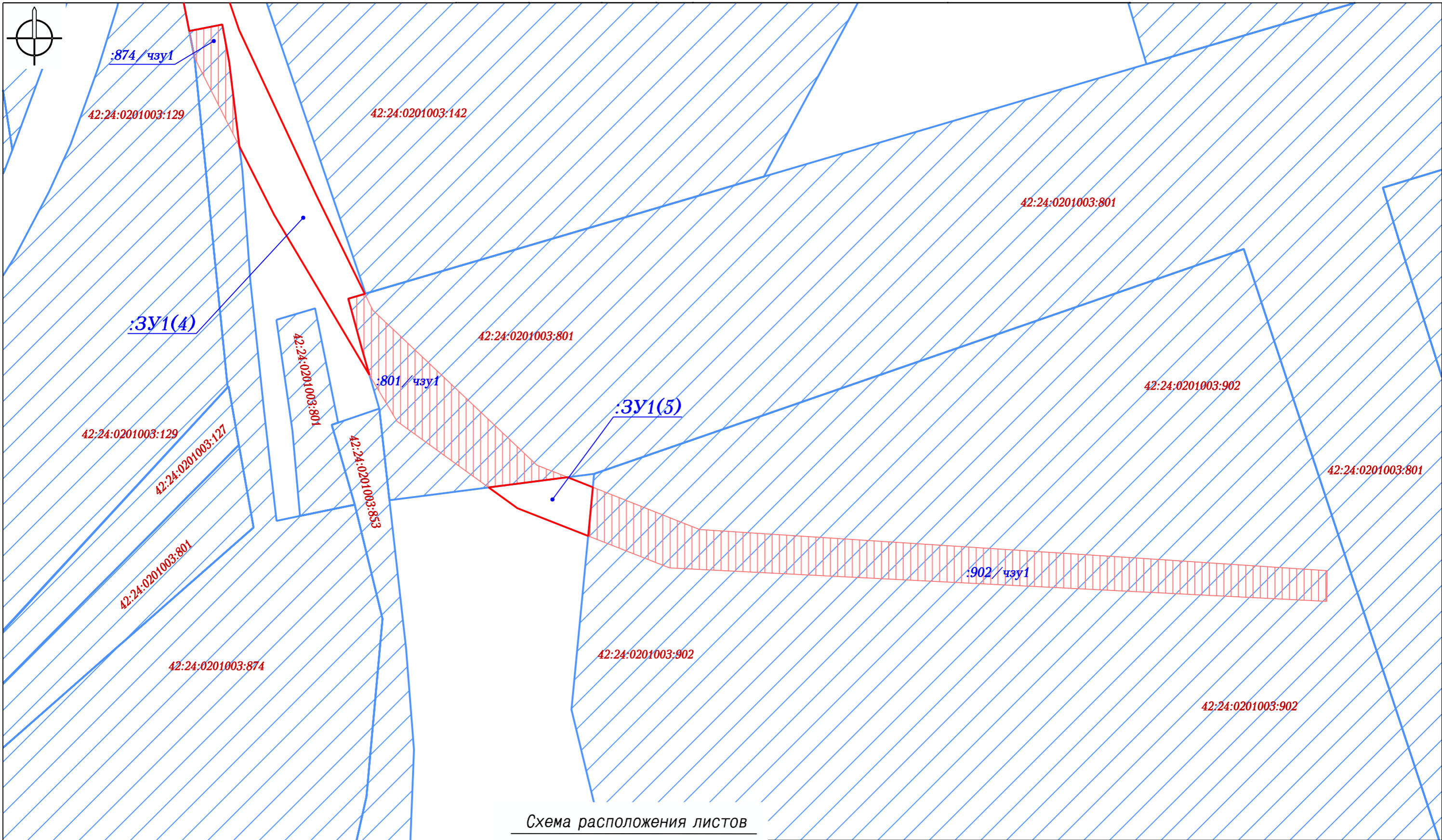
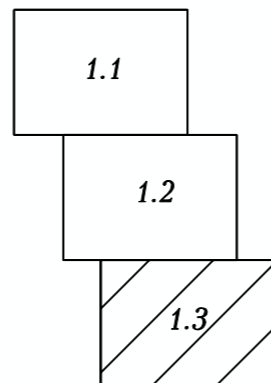


Схема расположения листов



						149224			
						Документация по планировке территории северо-западнее земельного участка с кадастровым номером 42:24:0201003:902 в Ленинском районе города Кемерово			
Изм.	Кол. уч.	Лист	№ док.	Подпись	Дата	Проект межевания территории. Основная часть	Стадия	Лист	Листов
					2020			1.3	
И. о. директора	Ганичева					Чертеж межевания территории М 1:1000	МП "Центр ГЗ"		
Нач. отдела	Копейкина								
Исполнил	Ветошкин				18.12				