

ул. Институтская

бульв. Сосновый

бульв. Сосновый









бульв. Сосновый

бульв. Сосновый

ул. Институтская

ул. Терешковой

Условные обозначения

-  Граница корректировки проекта планировки территории (граница внесения изменений в проект)
-  Существующие красные линии
-  Зона планируемого размещения объектов общественно-делового назначения
-  Зона планируемого размещения объектов коммунально-бытового назначения
-  Зона планируемого размещения многоквартирных жилых домов
-  Зона планируемого размещения объектов рекреационного назначения
-  Зона планируемого размещения объектов инженерно-транспортной инфраструктуры
-  Линии, обозначающие дороги, улицы, проезды, объекты транспортной инфраструктуры

						г. Кемерово, Рудничный район, квартал в границах: ул. Терешковой - ул. Институтская - бульв. Сосновый			
Изм.	Кол. уч.	Лист	И док.	Подпись	Дата	Проект планировки территории (основная часть) (внесение изменений)	Стадия	Лист	Листов
					2017		ПП	2	
Директор	Кадькова						МП "Центр ГЗ"		
Нач. отдела	Колейкина								
Исполнил	Ветошкин					Чертеж планировки территории Масштаб 1:2000			