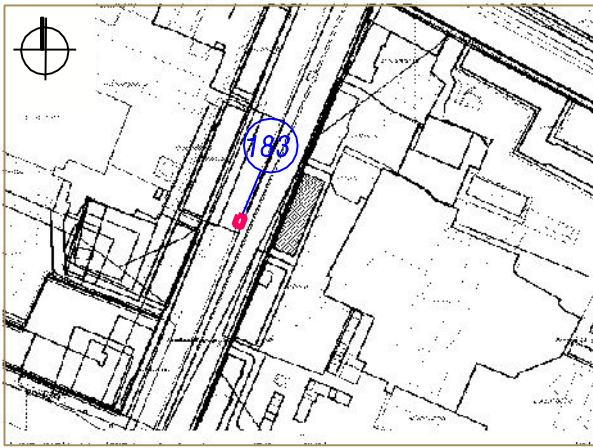


СИТУАЦИОННЫЙ ПЛАН



Тип - открытая площадка

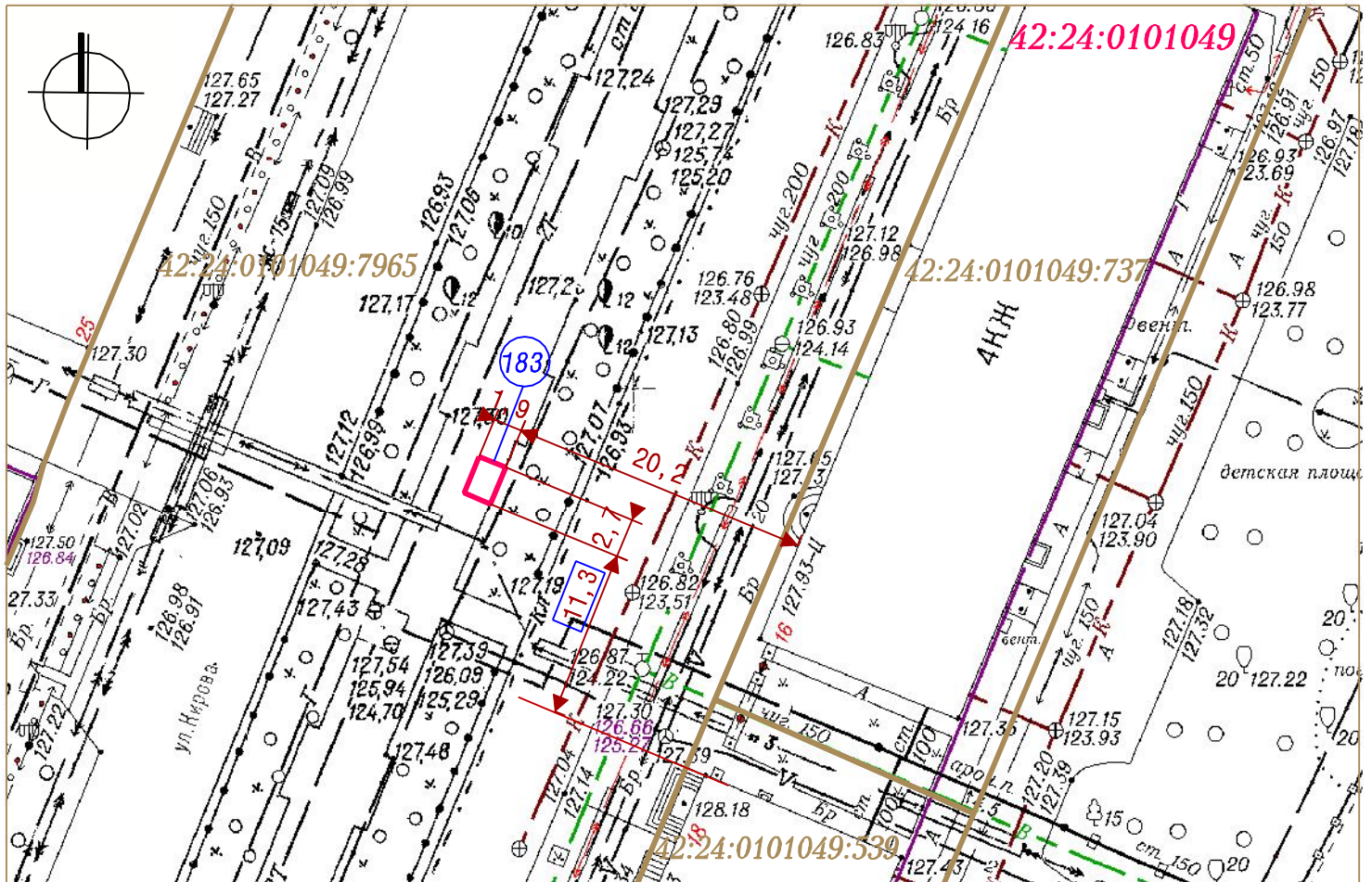
Вид торговли - розничная

Специализация торговли - непродовольственный (детские игрушки)

Площадь земельного участка - 5 кв. м

Период размещения нестационарного торгового объекта - 01.05. -30.09.

СХЕМА РАЗМЕЩЕНИЯ НЕСТАЦИОНАРНОГО ТРГОВОГО ОБЪЕКТА, ГРАФИЧЕСКОЕ ИЗОБРАЖЕНИЕ М 1:500



УСЛОВНЫЕ ОБОЗНАЧЕНИЯ

Система координат МСК-42



Схема размещения нестационарного торгового объекта по адресу: Кемеровская область, г. Кемерово, ул. Кирова, юго-западнее дома № 16

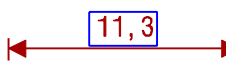


Кадастровый номер, границы земельного участка, сведения о котором содержатся в Едином государственном реестре недвижимости

42:24:0101049 Кадастровый номер кадастрового квартала



Порядковый номер строки текстового раздела схемы



Расстояние до стационарного объекта торговли

Заявитель: _____

(подпись, расшифровка подписи)

М. П.