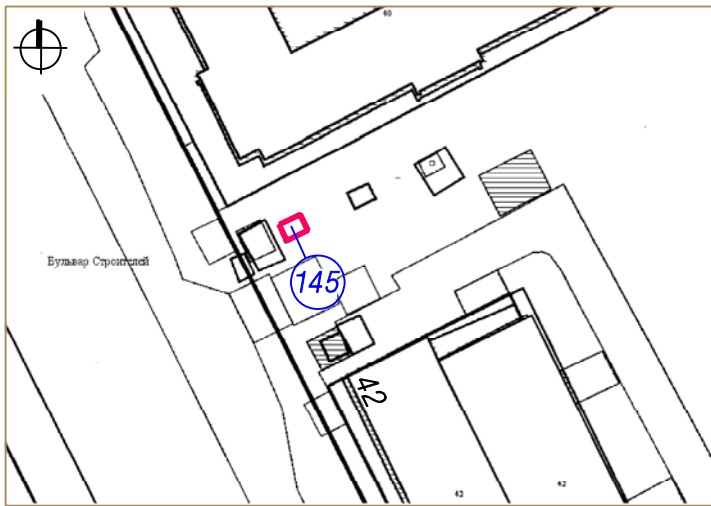
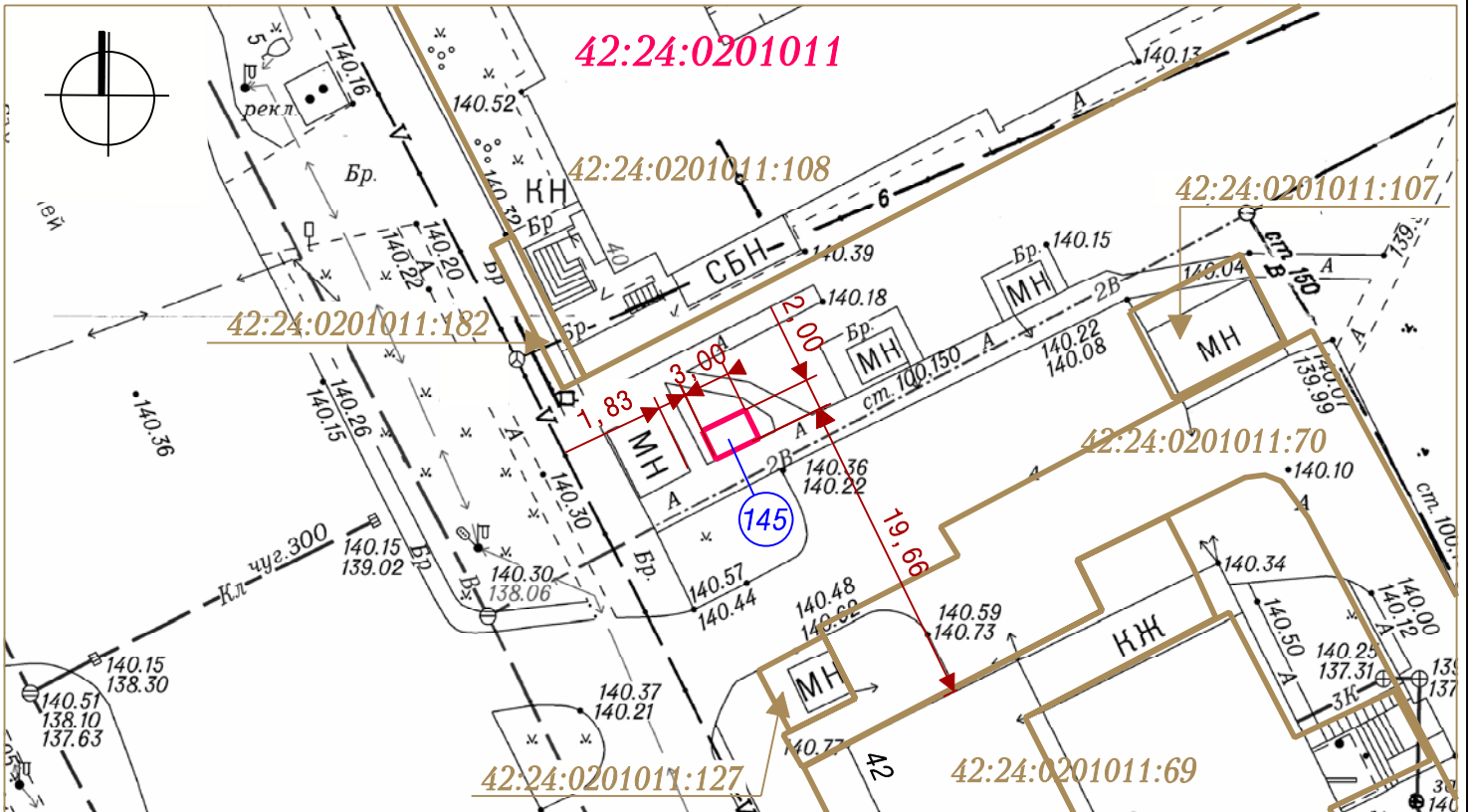


СИТУАЦИОННЫЙ ПЛАН



Тип - открытый прилавок установленного образца
 Вид торговли - розничная
 Специализация торговли - продовольственный
 (овощи-фрукты)
 Площадь земельного участка - 6 кв. м
 Период размещения нестационарного торгового
 объекта - 01.05 - 30.09

ГРАФИЧЕСКОЕ ИЗОБРАЖЕНИЕ М 1:500 (СХЕМА РАЗМЕЩЕНИЯ НЕСТАЦИОНАРНОГО ТОРГОВОГО ОБЪЕКТА)



Система координат МСК-42

УСЛОВНЫЕ ОБОЗНАЧЕНИЯ



Схема размещения нестационарного торгового объекта по адресу:
 Кемеровская область, г. Кемерово, б-р Строителей, севернее дома №42



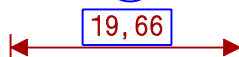
Кадастровые номера, границы земельных участков, сведения о которых
 содержатся в Едином государственном реестре недвижимости

42:24:0201011

Кадастровый номер кадастрового квартала

145

Порядковый номер строки текстового раздела схемы



Расстояние до стационарного торгового объекта

Заявитель: _____

(подпись, расшифровка подписи)

М. П.