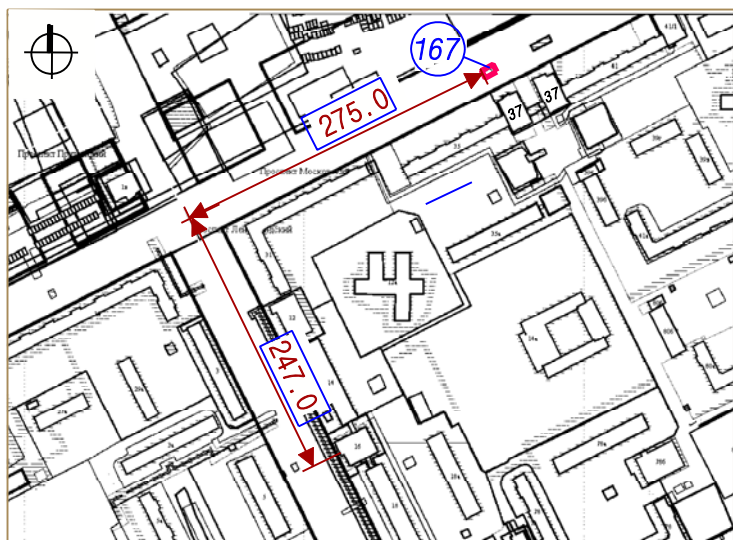
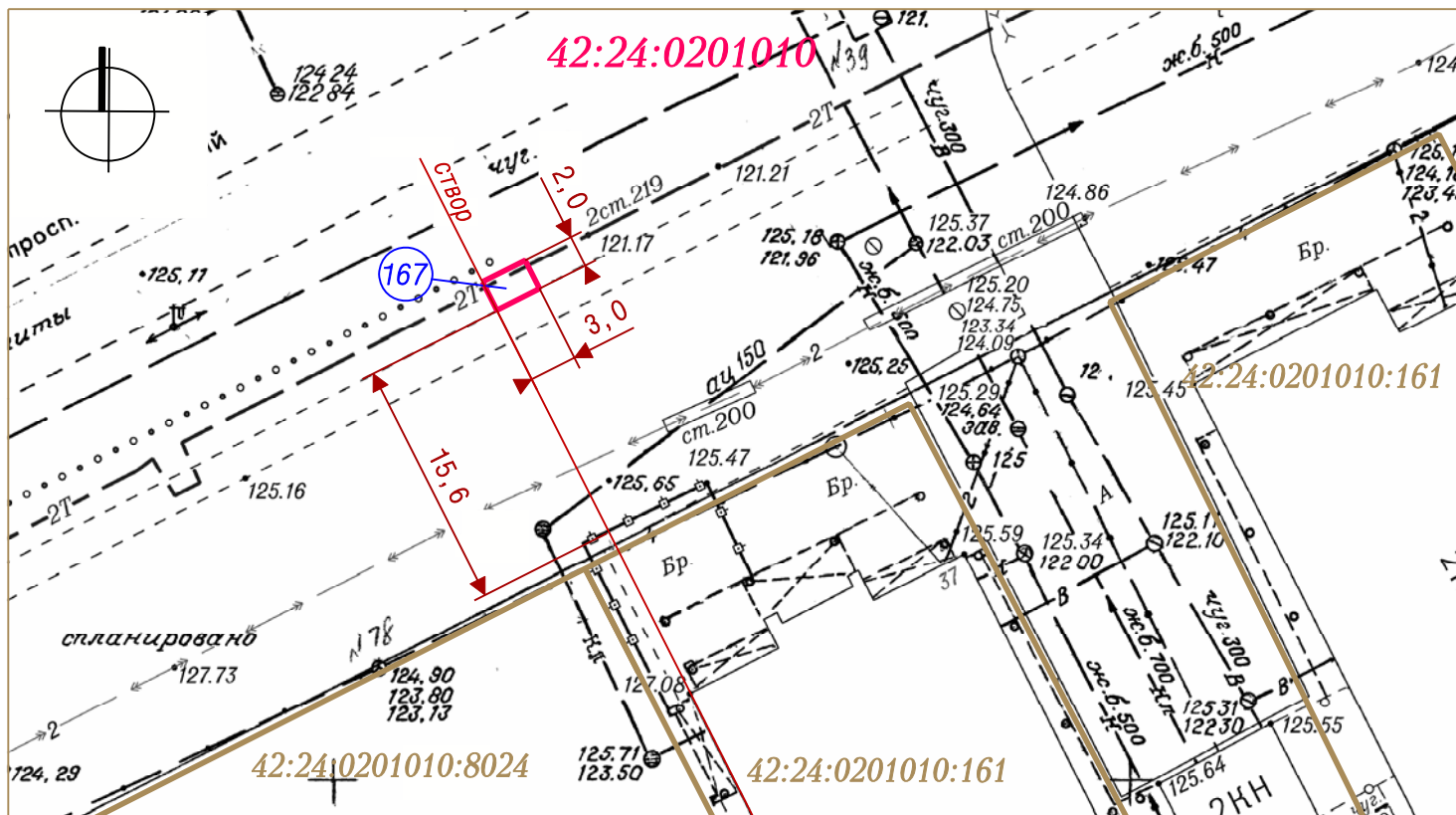


СИТУАЦИОННЫЙ ПЛАН







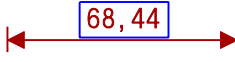

Тип - открытый прилавок установленного образца
 Вид торговли - розничная
 Специализация торговли - продовольственный (овощи-фрукты)
 Площадь земельного участка - 6 кв. м
 Период размещения нестационарного торгового объекта - 01.05 - 30.09

ГРАФИЧЕСКОЕ ИЗОБРАЖЕНИЕ М 1: 500 (СХЕМА РАЗМЕЩЕНИЯ НЕСТАЦИОНАРНОГО ТОРГОВОГО ОБЪЕКТА)



Система координат МСК-42

УСЛОВНЫЕ ОБОЗНАЧЕНИЯ

-  Схема размещения нестационарного торгового объекта по адресу: Кемеровская область, г. Кемерово, просп. Московский, севернее дома №37
-  Кадастровые номера, границы земельных участков, сведения о которых содержатся в Едином государственном реестре недвижимости
-  Кадастровый номер кадастрового квартала
-  Порядковый номер строки текстового раздела схемы
-  Расстояние до стационарного торгового объекта
-  Граница кадастрового квартала

Заявитель: _____ (подпись, расшифровка подписи)
 М. П. _____