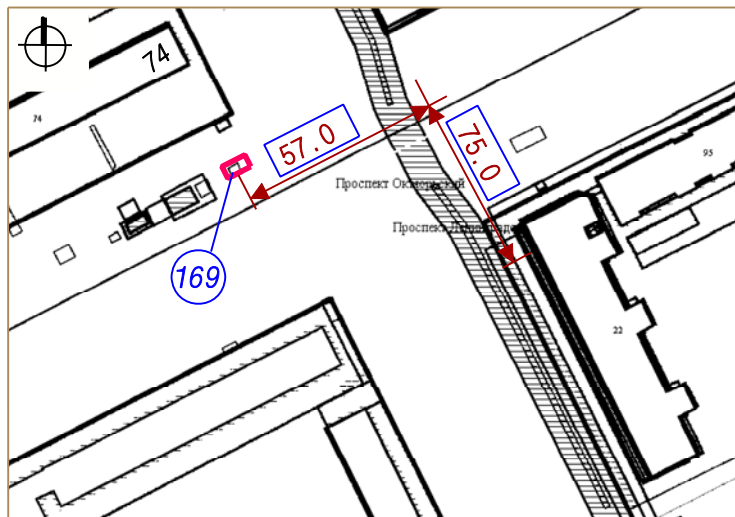


СИТУАЦИОННЫЙ ПЛАН



Тип - специализированный прилавок

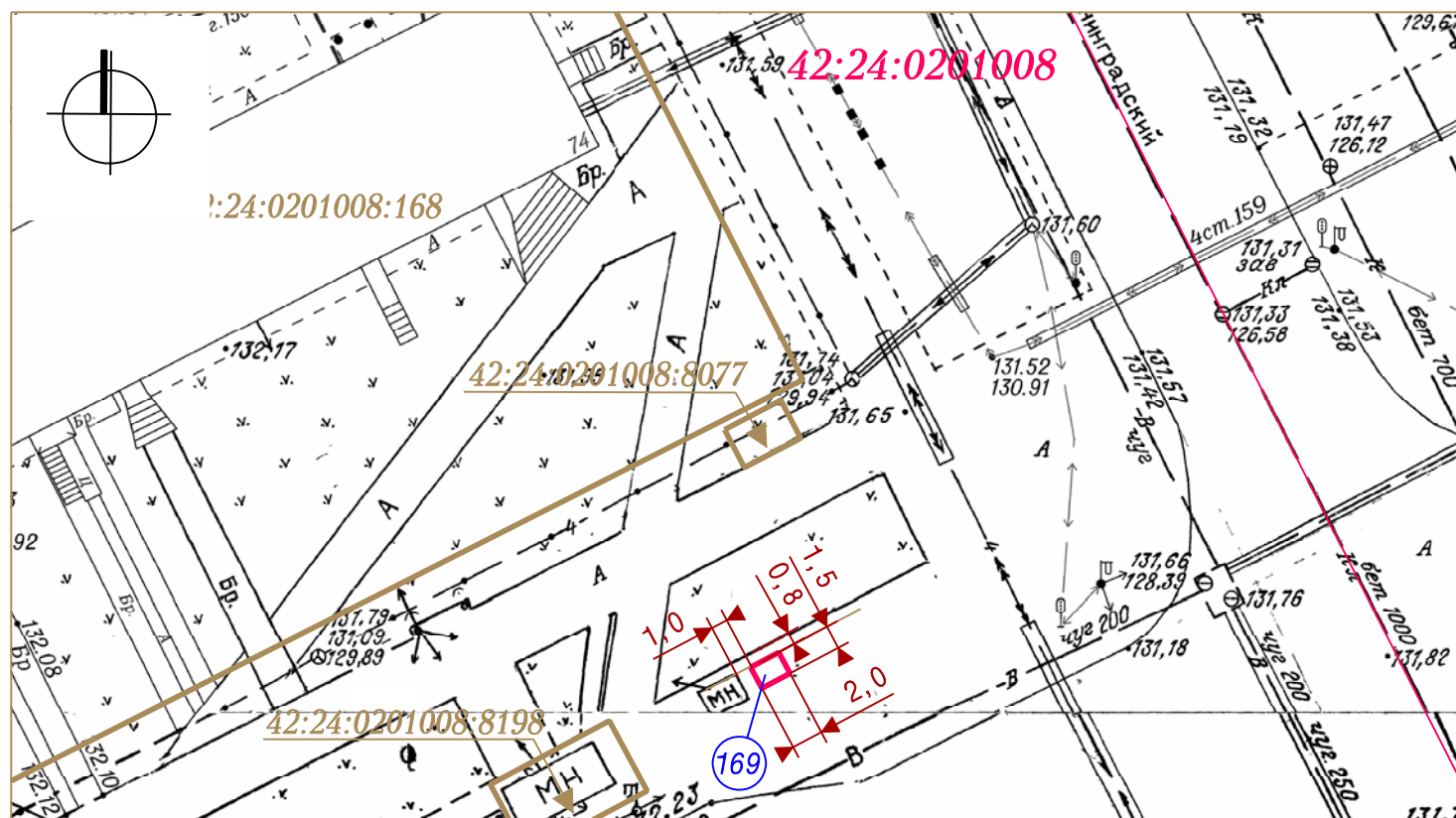
Вид торговли - розничная

Специализация торговли - продовольственный (безалкогольные прохладительные напитки, квас)

Площадь земельного участка - 3 кв. м







Период размещения нестационарного торгового объекта - 01.05 - 30.09

ГРАФИЧЕСКОЕ ИЗОБРАЖЕНИЕ М 1:500 (СХЕМА РАЗМЕЩЕНИЯ НЕСТАЦИОНАРНОГО ТОРГОВОГО ОБЪЕКТА)



Система координат МСК-42

УСЛОВНЫЕ ОБОЗНАЧЕНИЯ

-  Схема размещения нестационарного торгового объекта по адресу: Кемеровская область, г. Кемерово, просп. Октябрьский, северо-восточнее дома №74
-  :168 Кадастровые номера, границы земельных участков, сведения о которых содержатся в Едином государственном реестре недвижимости
-  42:24:0201008 Кадастровый номер кадастрового квартала
-  169 Порядковый номер строки текстового раздела схемы
-  68, 44 Расстояние до стационарного торгового объекта
-  Граница кадастрового квартала

Заявитель: _____

(подпись, расшифровка подписи)

М. П.