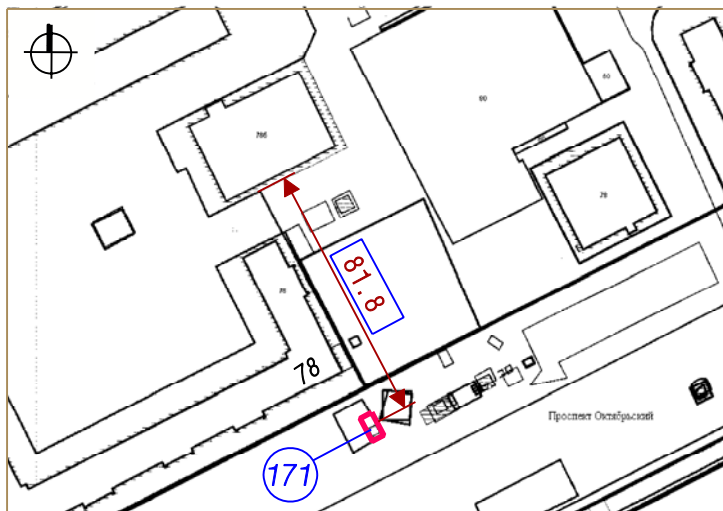


# СИТУАЦИОННЫЙ ПЛАН



Тип - открытый прилавок установленного образца

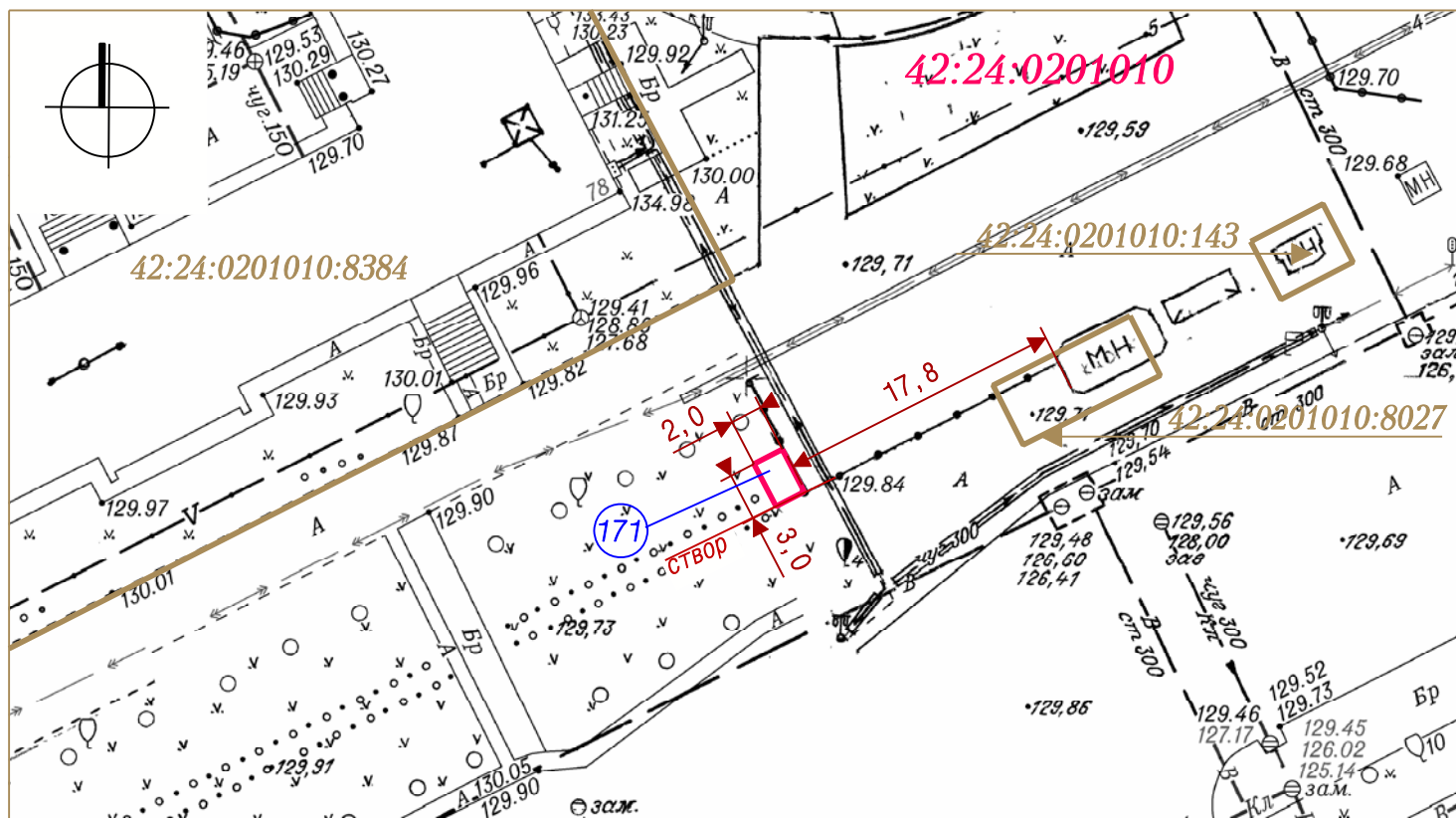
Вид торговли - розничная

Специализация торговли - продовольственный (овощи-фрукты)

Площадь земельного участка - 3 кв. м

Период размещения нестационарного торгового объекта - 01.05 - 30.09

ГРАФИЧЕСКОЕ ИЗОБРАЖЕНИЕ М 1: 500 (СХЕМА РАЗМЕЩЕНИЯ НЕСТАЦИОНАРНОГО ТОРГОВОГО ОБЪЕКТА)



Система координат МСК-42

## УСЛОВНЫЕ ОБОЗНАЧЕНИЯ



Схема размещения нестационарного торгового объекта по адресу: Кемеровская область, г. Кемерово, просп. Октябрьский, южнее дома №78



:8384

Кадастровые номера, границы земельных участков, сведения о которых содержатся в Едином государственном реестре недвижимости

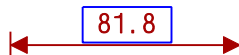
42:24:0201010

Кадастровый номер кадастрового квартала

171

Порядковый номер строки текстового раздела схемы

81.8



Расстояние до стационарного торгового объекта

Заявитель: \_\_\_\_\_

(подпись, расшифровка подписи)

М. П.