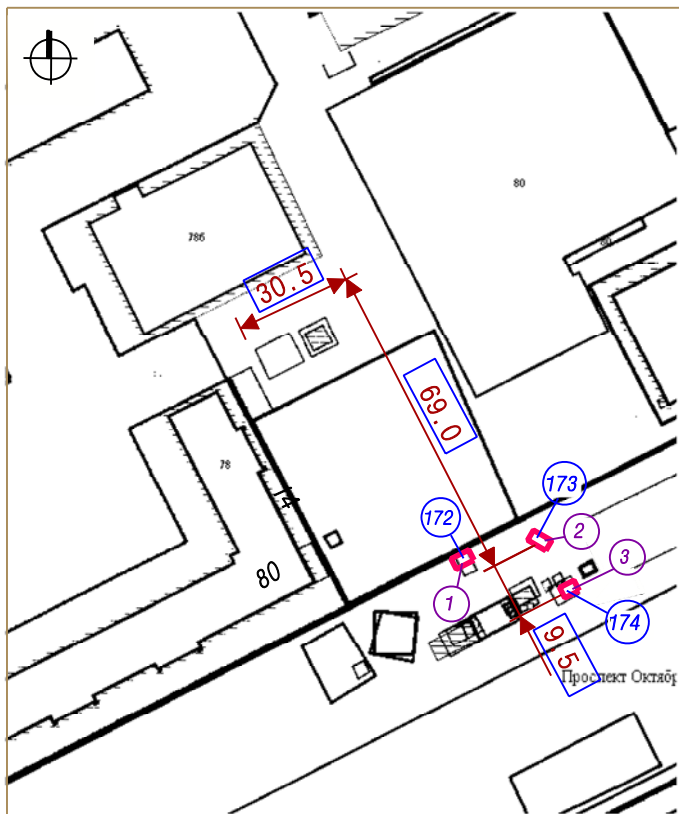


СИТУАЦИОННЫЙ ПЛАН

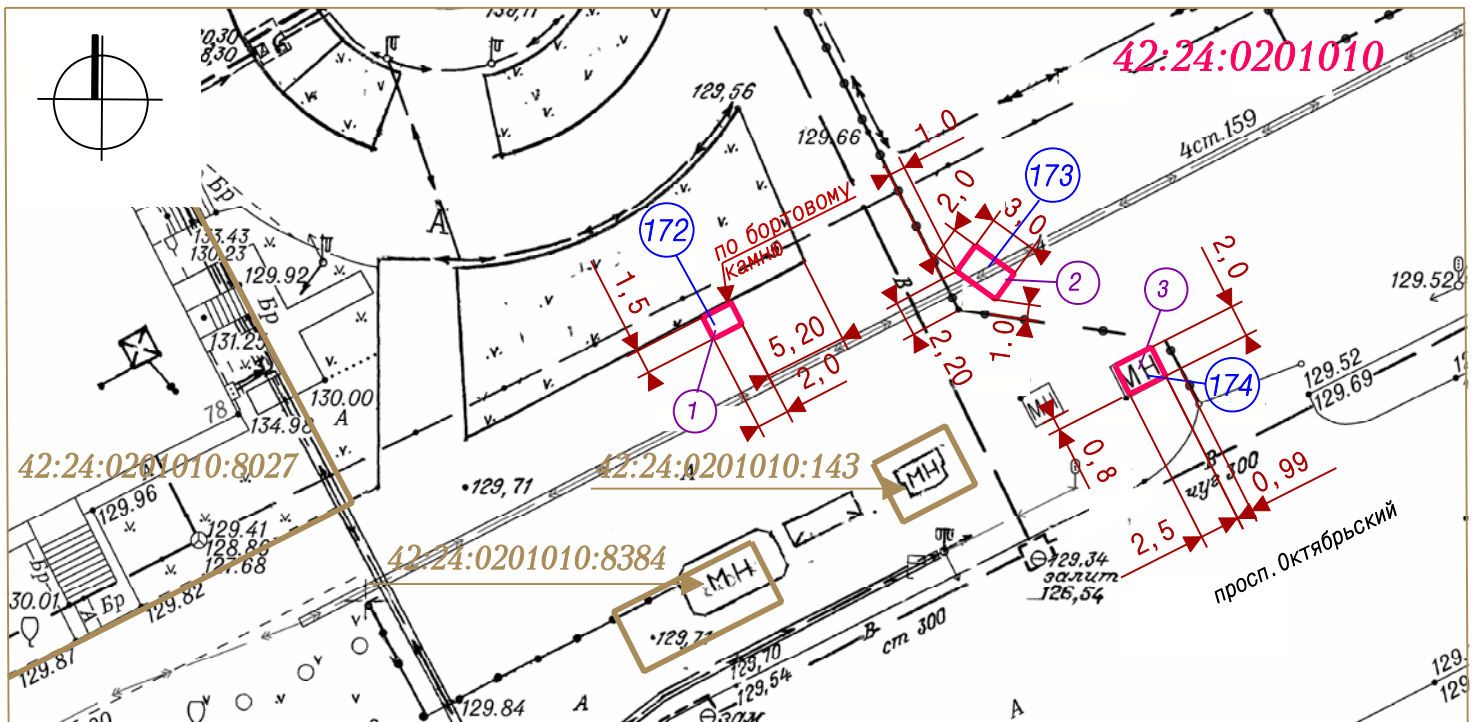


① Тип - специализированный прилавок
 Описание местоположения - Кемеровская область, г. Кемерово, просп. Октябрьский, южнее дома №80
 Вид торговли - розничная
 Специализация торговли - продовольственный (прохладительные напитки, квас)
 Площадь земельного участка - 3 кв. м
 Период размещения нестационарного торгового объекта - 01.05 - 30.09

② Тип - специализированная автомашина
 Описание местоположения - Кемеровская область, г. Кемерово, просп. Октябрьский, южнее дома №80
 Вид торговли - розничная
 Специализация торговли - продовольственный
 Площадь земельного участка - 6 кв. м
 Период размещения нестационарного торгового объекта - постоянно

③ Тип - киоск (мороженое)
 Описание местоположения - Кемеровская область, г. Кемерово, просп. Октябрьский, южнее дома №80
 Вид торговли - розничная
 Специализация торговли - продовольственный
 Площадь земельного участка - 5 кв. м
 Период размещения нестационарного торгового объекта - постоянно

ГРАФИЧЕСКОЕ ИЗОБРАЖЕНИЕ М 1: 500 (СХЕМА РАЗМЕЩЕНИЯ НЕСТАЦИОНАРНОГО ТРГОВОГО ОБЪЕКТА)



Система координат МСК-42

УСЛОВНЫЕ ОБОЗНАЧЕНИЯ



Схема размещения нестационарного торгового объекта



Кадастровые номера, границы земельных участков, сведения о которых содержатся в Едином государственном реестре недвижимости

42:24:0201010

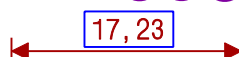
Кадастровый номер кадастрового квартала



Порядковые номера строк текстового раздела схемы



Условные порядковые номера нестационарных торговых объектов по адресу: Кемеровская область, г. Кемерово, просп. Ленина, юго-восточнее дома №64а



Расстояние до стационарного торгового объекта

Заявитель: _____

(подпись, расшифровка подписи)

М. П.