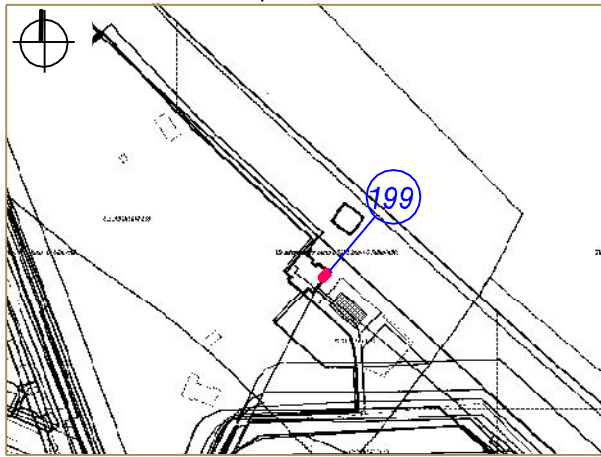
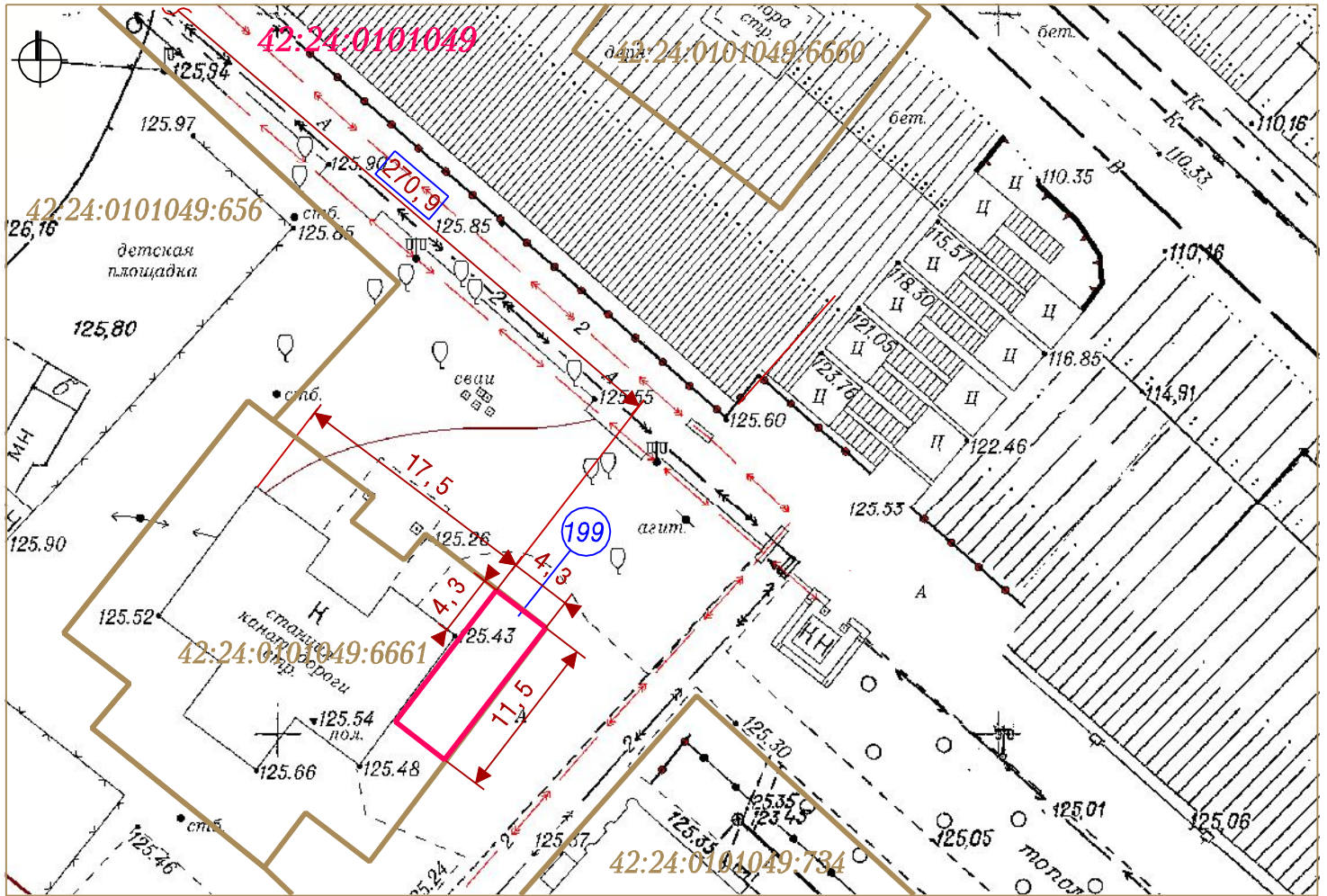


СИТУАЦИОННЫЙ ПЛАН






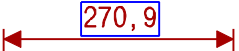
Тип - палатка  
Вид торговли - розничная  
Специализация торговли - продовольственный  
(услуги общественного питания)  
Площадь земельного участка - 50 кв.м  
Период размещения нестационарного торгового  
объекта - 01.05.-30.09.

СХЕМА РАЗМЕЩЕНИЯ НЕСТАЦИОНАРНОГО ТОРГОВОГО ОБЪЕКТА, ГРАФИЧЕСКОЕ ИЗОБРАЖЕНИЕ М 1:500



Система координат МСК-42

УСЛОВНЫЕ ОБОЗНАЧЕНИЯ

-  Схема размещения нестационарного торгового объекта по адресу:  
Кемеровская область, г. Кемерово, Набережная реки Томь, кадастровый  
номер участка 42:24:0101049:6661
-  Кадастровый номер, границы земельного участка, сведения о котором  
содержатся в Едином государственном реестре недвижимости
- 42:24:0101049** Кадастровый номер кадастрового квартала
-  Порядковый номер строки текстового раздела схемы
-  Расстояние до стационарного объекта торговли

Заявитель: \_\_\_\_\_

М. П. \_\_\_\_\_ (подпись, расшифровка подписи)