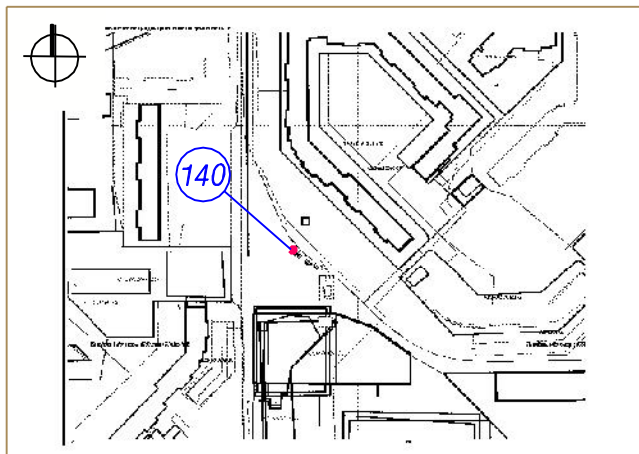
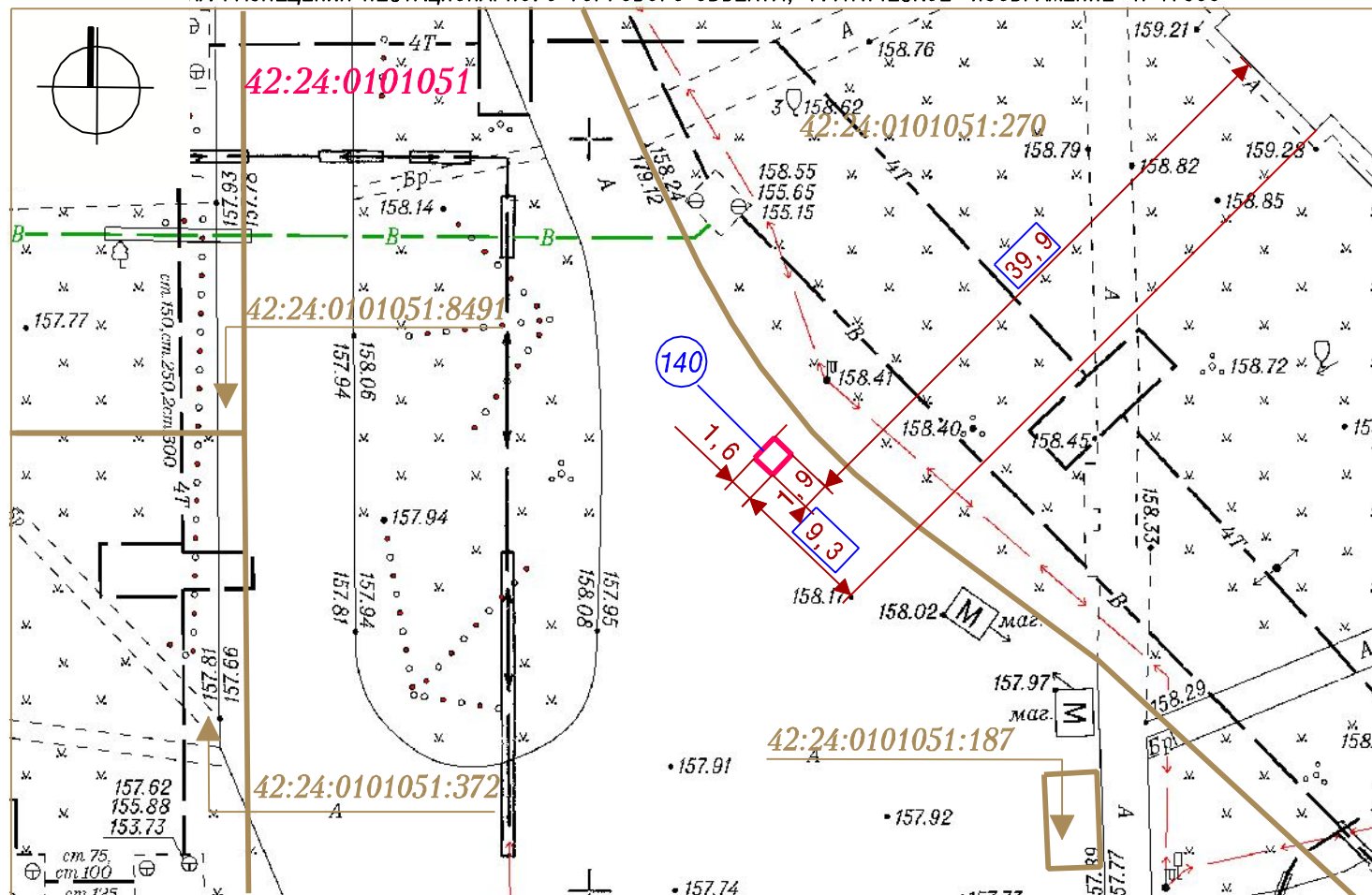


СИТУАЦИОННЫЙ ПЛАН







Тип - открытый прилавок
 Вид торговли - розничная
 Специализация торговли - продовольственный (квас)
 Площадь земельного участка - 3 кв. м
 Период размещения нестационарного торгового объекта - 01.05 - 30.09

СУЩА РАЗМЕЩЕНИЯ НЕСТАЦИОНАРНОГО ТОРГОВОГО ОБЪЕКТА, ГРАФИЧЕСКОЕ ИЗОБРАЖЕНИЕ М 1:500



Система координат МСК-42

УСЛОВНЫЕ ОБОЗНАЧЕНИЯ

-  Схема размещения нестационарного торгового объекта по адресу: Кемеровская область, г. Кемерово, ул. Свободы, северо-западнее дома № 19/1
-  Кадастровый номер, границы земельного участка, сведения о котором содержатся в Едином государственном реестре недвижимости
- 42:24:0101051** Кадастровый номер кадастрового квартала
-  Порядковый номер строки текстового раздела схемы
-  Расстояние до стационарного объекта торговли

Заявитель: _____

М. П.

(подпись, расшифровка подписи)