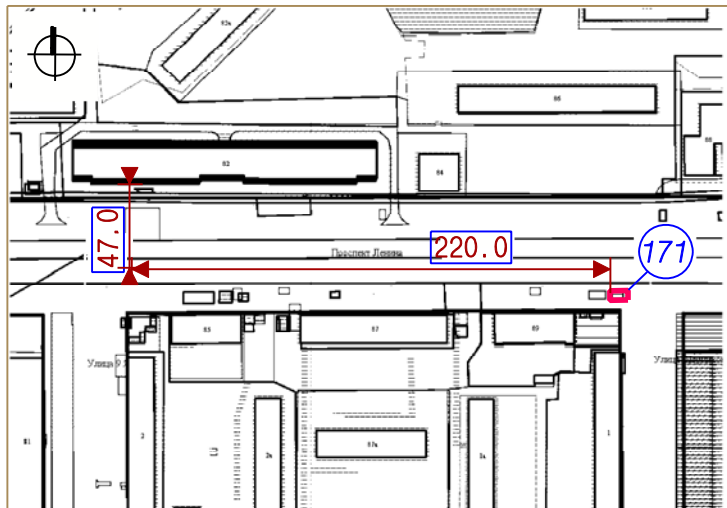


СИТУАЦИОННЫЙ ПЛАН



Тип - киоск

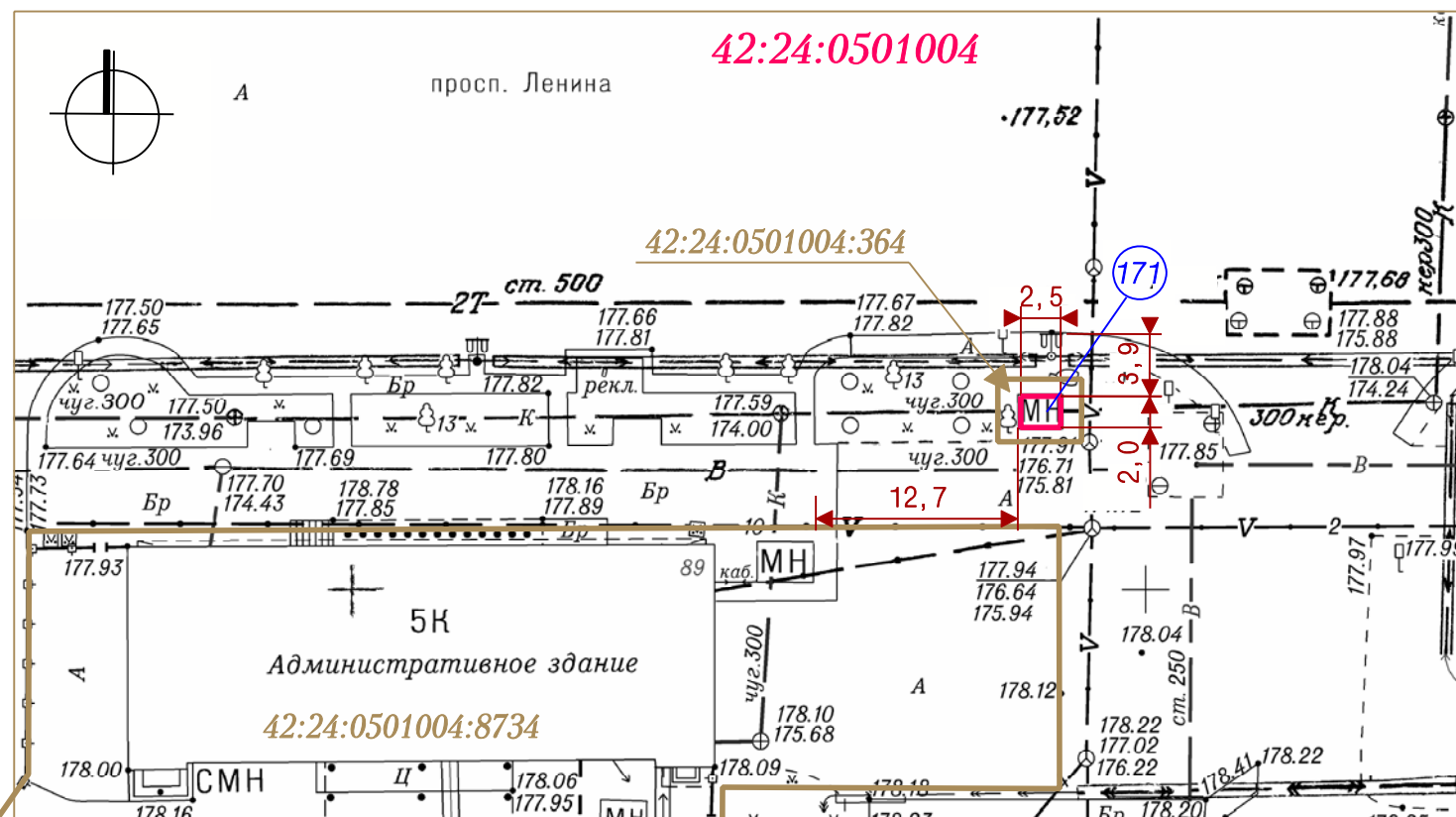
Вид торговли - розничная

Специализация торговли - продовольственный (мороженное)

Площадь земельного участка - 5 кв. м

Период размещения нестационарного торгового объекта - постоянный

ГРАФИЧЕСКОЕ ИЗОБРАЖЕНИЕ М 1:500 (СХЕМА РАЗМЕЩЕНИЯ НЕСТАЦИОНАРНОГО ТОРГОВОГО ОБЪЕКТА)



Система координат МСК-42

УСЛОВНЫЕ ОБОЗНАЧЕНИЯ



Схема размещения нестационарного торгового объекта по адресу: Кемеровская область, г. Кемерово, Центральный район, просп. Ленина, восточнее дома №89



:8734

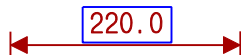
Кадастровые номера, границы земельных участков, сведения о которых содержатся в Едином государственном реестре недвижимости

42:24:0501004

Кадастровый номер кадастрового квартала

171

Порядковый номер строки текстового раздела схемы



220.0

Расстояние до стационарного торгового объекта

Заявитель: _____

(подпись, расшифровка подписи)

М. П.