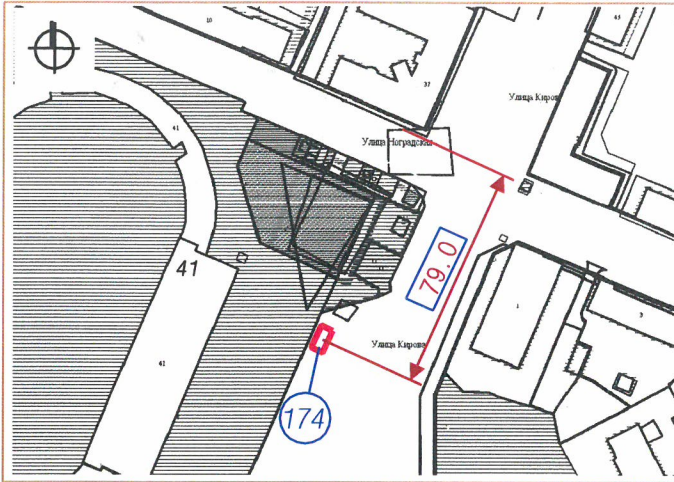


СИТУАЦИОННЫЙ ПЛАН



Тип - мобильная кофейня

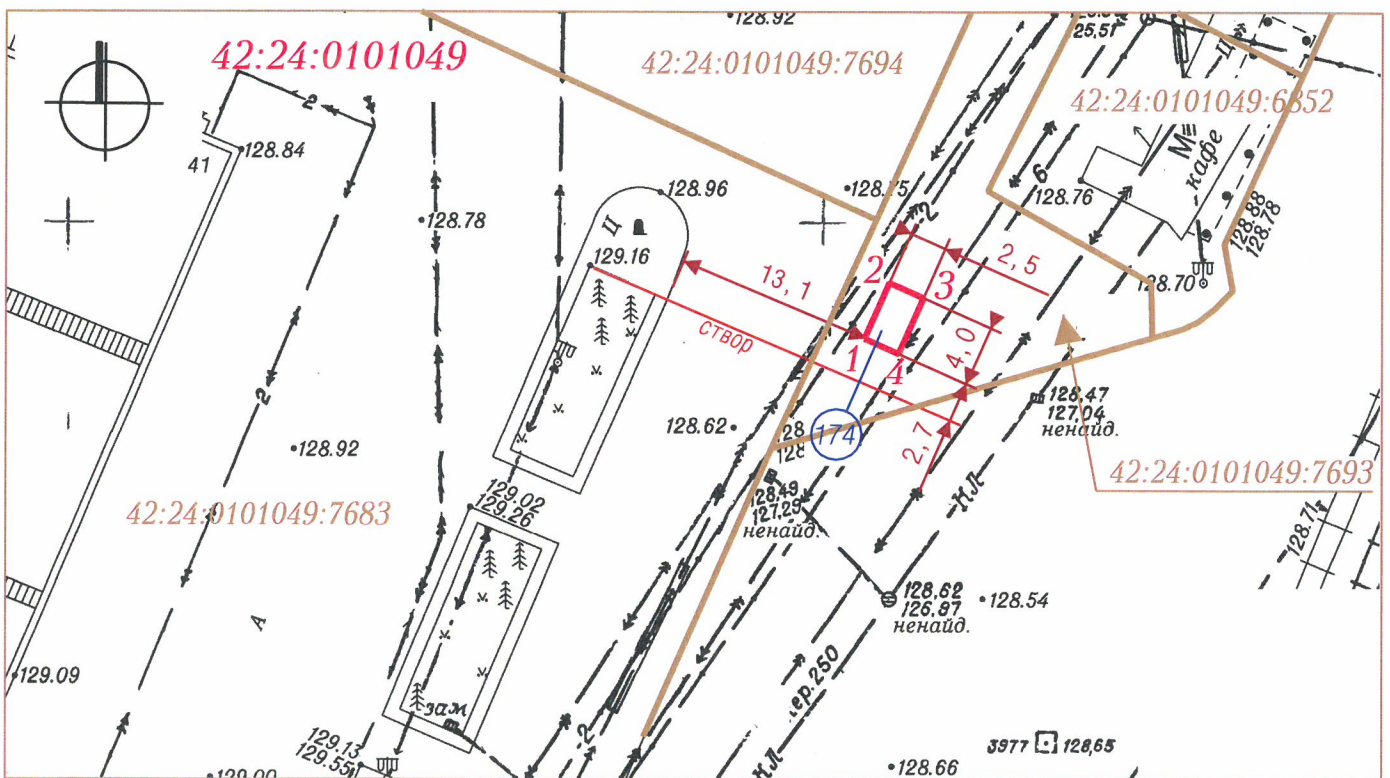
Вид торговли - розничная

Специализация торговли - продовольственный

Площадь земельного участка - 10 кв. м

Период размещения нестационарного торгового объекта - постоянный

ГРАФИЧЕСКОЕ ИЗОБРАЖЕНИЕ М 1: 500 (СХЕМА РАЗМЕЩЕНИЯ НЕСТАЦИОНАРНОГО ТОРГОВОГО ОБЪЕКТА)



Система координат МСК-42

УСЛОВНЫЕ ОБОЗНАЧЕНИЯ




Схема размещения нестационарного торгового объекта по адресу: Кемеровская область, г. Кемерово, ул. Кирова, 41 (парковка стадиона "Химик")




Кадастровые номера, границы земельных участков, сведения о которых содержатся в Едином государственном реестре недвижимости

42:24:0101049

Кадастровый номер кадастрового квартала



Порядковый номер строки текстового раздела схемы



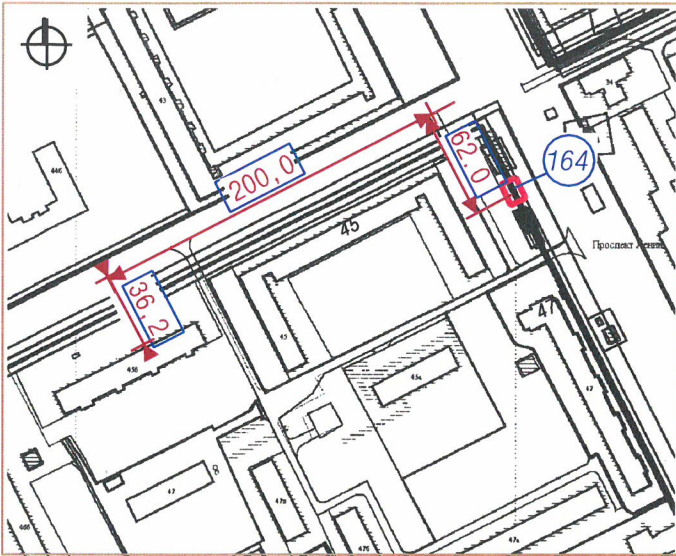
Расстояние до стационарного торгового объекта

Заявитель: \_\_\_\_\_

(подпись, расшифровка подписи)

М. П.

СИТУАЦИОННЫЙ ПЛАН



Тип - павильон

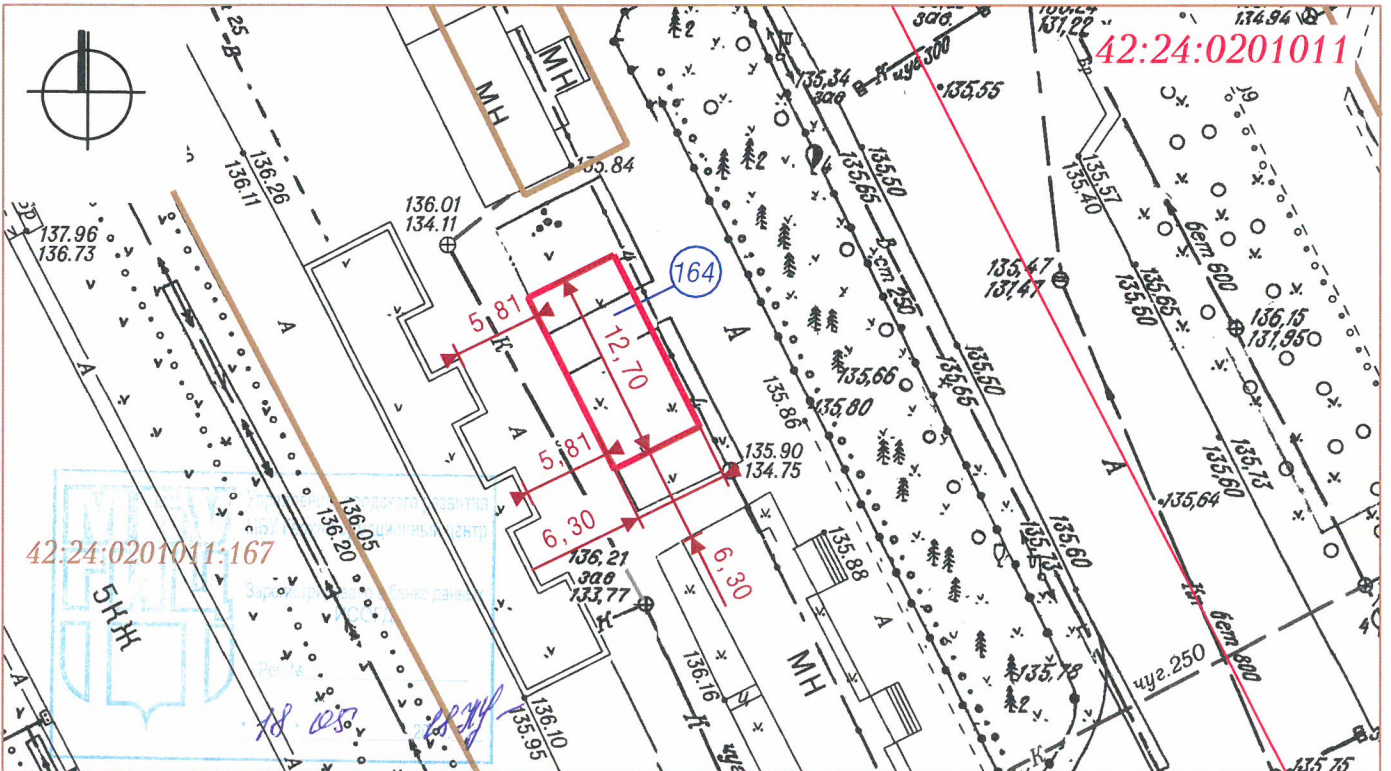
Вид торговли - розничная

Специализация торговли - продовольственный

Площадь земельного участка - 80 кв.м

Период размещения нестационарного торгового объекта - постоянный

ГРАФИЧЕСКОЕ ИЗОБРАЖЕНИЕ М 1:500 (СХЕМА РАЗМЕЩЕНИЯ НЕСТАЦИОНАРНОГО ТОРГОВОГО ОБЪЕКТА)



Система координат МСК-42

УСЛОВНЫЕ ОБОЗНАЧЕНИЯ



Схема размещения нестационарного торгового объекта по адресу: Кемеровская область, г. Кемерово, просп. Ленинградский, северо-восточнее дома №45



Кадастровые номера, границы земельных участков, сведения о которых содержатся в Едином государственном реестре недвижимости




Кадастровый номер кадастрового квартала



Граница кадастрового квартала



Порядковый номер строки текстового раздела схемы



Расстояние до стационарного торгового объекта

Заявитель: \_\_\_\_\_

(подпись, расшифровка подписи)

М. П.