

Перечень и сведения о площади образуемых земельных участков, вид разрешенного использования образуемых земельных участков:


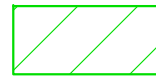


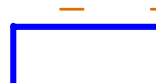

№	Кадастровый номер земельного участка	Адрес (местоположение) земельного участка	Разрешенное использование земельного участка	Площадь земельного участка
358		г. Кемерово, бульвар Осенний, 15 корпус 3	Среднеэтажная жилая застройка	2263 кв.м
359		г. Кемерово, бульвар Осенний, 15 корпус 2	Среднеэтажная жилая застройка	4597 кв.м
360		г. Кемерово, бульвар Осенний, 15 корпус 1	Среднеэтажная жилая застройка	3846 кв.м
361		г. Кемерово, жилой район Лесная Поляна, микрорайон №3	Земельные участки (территории) общего пользования	117614 кв.м


Участки №№ 358, 359, 360, 361 образованы путём перераспределения земельного участка с кадастровым номером 42:04:0208002:7996 с земельным участком 42:04:0208002:10335

Перечень границ публичных сервитутов:

№	Номер зоны действия публичных сервитутов	Адрес (местоположение) земельного участка	Назначение зоны действия публичного сервитута	Площадь земельного участка
358	1	г. Кемерово, бульвар Осенний, 15 корпус 3	для прохода или проезда через земельный участок	780 кв.м
359	1	г. Кемерово, бульвар Осенний, 15 корпус 2	для прохода или проезда через земельный участок	1400 кв.м
360	1	г. Кемерово, бульвар Осенний, 15 корпус 1	для прохода или проезда через земельный участок	1845 кв.м

Условные обозначения

-  Существующие красные линии
-  Границы существующих земельных участков (по данным ЕГРН)
-  Границы образуемых земельных участков
-  Границы внесения изменений в проект межевания
-  Границы перераспределяемых земельных участков 42:04:0208002:7996 и 42:04:0208002:10335
-  Зона действия публичных сервитутов

Изм.	Кол.уч.	Лист	док.	Подпись	Дата				
					2020	Проект межевания территории по бульвару Осенний жилой район Лесная Поляна города Кемерово			
					05.10.20	Основная часть проект межевания территории.	Стадия	Лист	Листов
							П	1	2
						Чертеж межевания М1:1000 территории	ИП Мироненко Анна Михайловна		