








Условные обозначения

-  Граница проектируемой территории
-  Красные линии
-  Учтенные, ранее учтенные и временные земельные участки, сведения о которых содержатся в государственном кадастре недвижимости
-  Границы земельных участков, принятые в проекте межевания территории квартала №39 Центрального района города Кемерово, утвержденном постановлением администрации г. Кемерово от 10.10.2011 №4501
-  Границы образуемых земельных участков на кадастровом плане территории
-  Условные номера образуемых земельных участков
-  Линии отступа от красных линий в целях определения места допустимого размещения зданий, строений, сооружений

В экспликации земельных участков добавить пункт 32

№ земельного участка на плане	Кадастровый номер	Адрес	Назначение земельного участка	Разрешенное использование	Проектная площадь земельного участка, кв.м.
32		ул. Дарвина от ул. Рукавишников до ул. Черняховского	для организации проезда общего пользования, для строительства инженерных сетей	Автомобильный транспорт, коммунальное обслуживание	7303

Чертеж межевания согласован

Управление архитектуры и градостроительства администрации города Кемерово
Начальник

В. С. Костиков

						147867			
						г. Кемерово, Центральный район, квартал №39			
Изм.	Кол. уч.	Лист	№ док.	Подпись	Дата				
					2016				
Директор	Кадыкова					Проект межевания территории (внесение изменений)	Стадия	Лист	Листов
Нач. отдела	Копейкина						ПМТ	1	1
Исполнил	Ветошкин								
						Чертеж межевания территории М 1:1000	МП "Центр ГЗ"		