



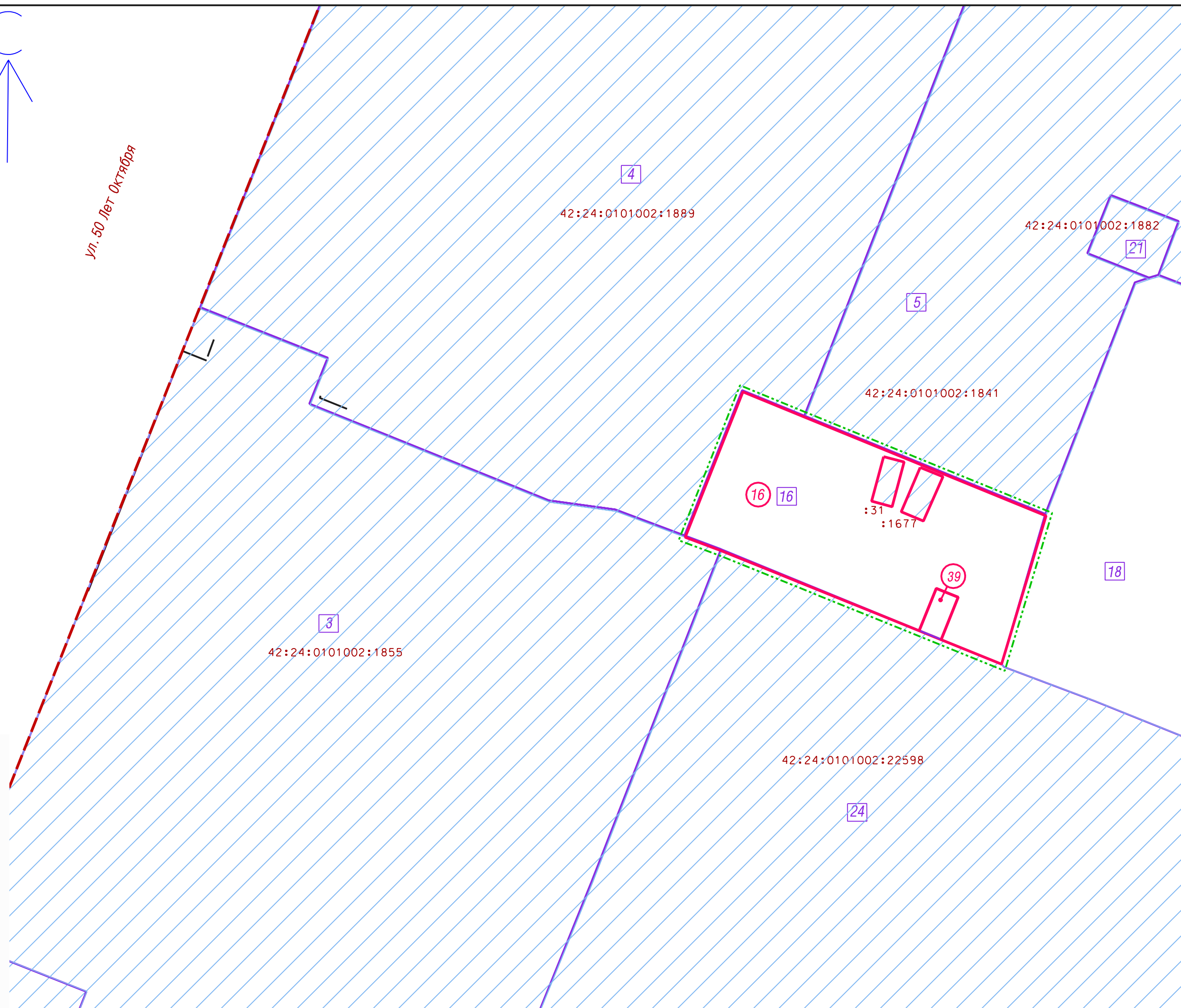
Ул. 50 Лет Октября

В перечень земельных участков добавить пункт № 31.






В перечне земельных участков пункт № 16 изложить в следующей редакции:

Площади образуемых земельных участков,
вид разрешенного использования образуемых земельных участков

№ земельного участка на плане	Кадастровый номер земельного участка	Адрес (местоположение) земельного участка	Разрешенное использование земельного участка	Проектная площадь земельного участка кв. м.
16	_____	Кемеровская область-Кузбасс, Кемеровский городской округ, город Кемерово, территория 50 Лет Октября	Хранение автотранспорта	943
39	_____	Кемеровская область-Кузбасс, Кемеровский городской округ, город Кемерово, территория 50 Лет Октября, гараж ЦК8962	Размещение гаражей для собственных нужд	21



Условные обозначения

-  Существующие красные линии
-  Граница внесения изменений в проект межевания территории
-  Границы земельных участков, принятые в проекте межевания территории микрорайона №18 Центрального района города Кемерово, утвержденном распоряжением администрации гор. Кемерово от 19. 11. 2009 №5065 (в редакции распоряжения от 19. 01. 2010 №104, постановлений от 12. 11. 2012 №2055, от 31. 12. 2014 №3503, от 08. 08. 2017 №2157, от 07. 06. 2019 №1370)
-  Границы земельных участков на кадастровом плане территории, сведения о которых содержатся в ЕГРН
-  Границы образуемых земельных участков на кадастровом плане территории

						149818		
						Кемеровская область-Кузбасс, Кемеровский городской округ, город Кемерово, Центральный район, микрорайон №18		
Изм.	Кол. уч.	Лист	№ док	Подпись	Дата			
					2023			
						Проект межевания территории Основная часть (внесение изменений)		
						Стадия	Лист	Листов
						ПМТ	1	
						Чертёж межевания территории 1:500		
						МП "Центр ГЗ"		
Директор		Ганичева						
Нач. отд.		Копейкина						
архитектор		Залевская						