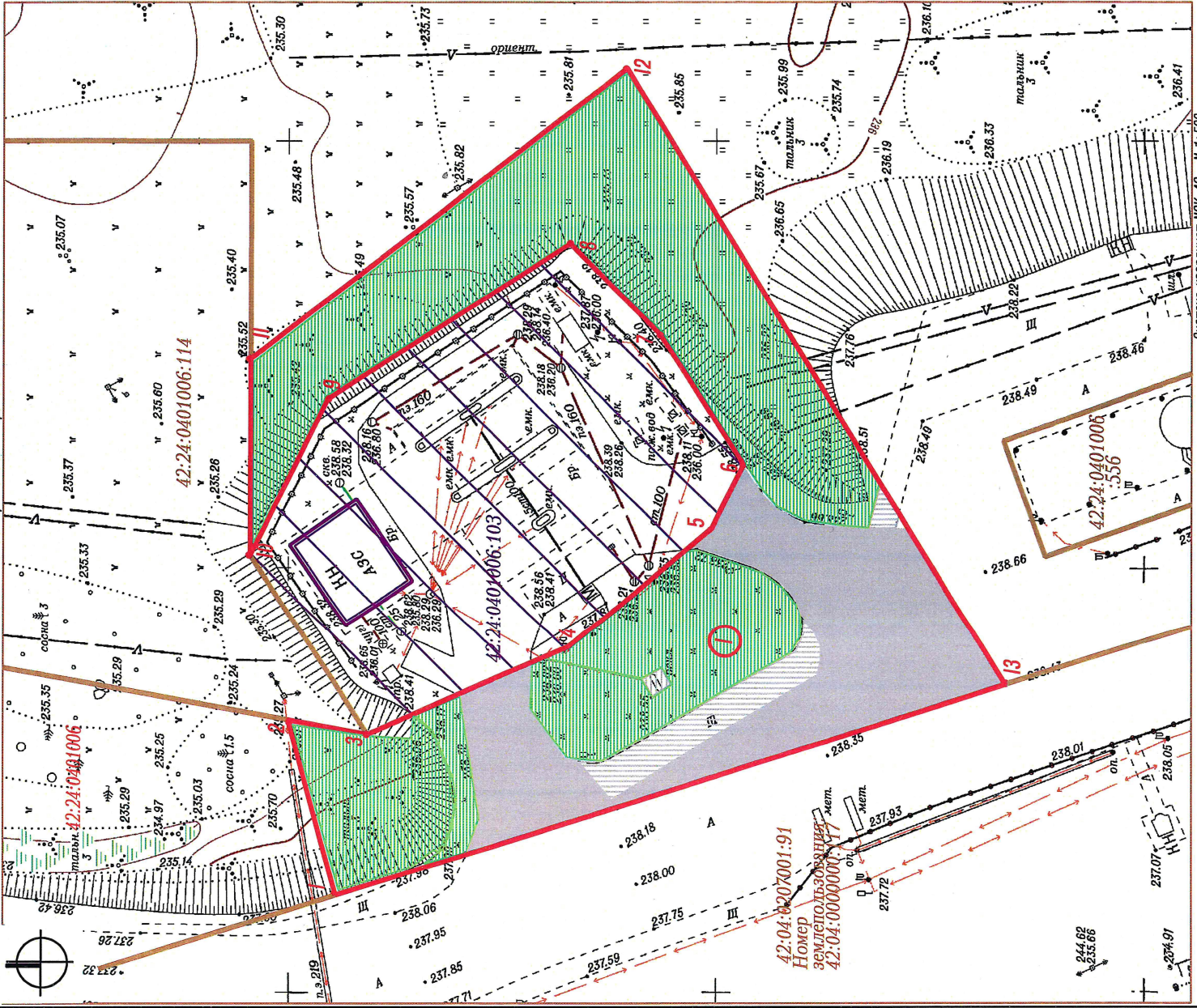








КАРТА - СХЕМА ГРАНИЦ ПРИЛЕГАЮЩЕЙ ТЕРРИТОРИИ



ПРИЛОЖЕНИЕ
к постановлению администрации
города Кемерово
от _____ № _____

Условные обозначения





-  Граница прилегающей территории к земельному участку кад. № 42:24:0401006:103 по адресу: Российская Федерация, Кемеровская область - Кузбасс, Кемеровский городской округ, г. Кемерово, в/го-западнее комплекса строений №14 по ул. Вахрушева
-  1. 
-  42:24:0401006:103
-  Нежилое здание по адресу: Российская Федерация, Кемеровская область - Кузбасс, Кемеровский городской округ, г. Кемерово, в/го-западнее комплекса строений №14 по ул. Вахрушева
-  :114

42:24:0401006

Кадастровый номер земельного участка, сведения о котором содержатся в Едином государственном реестре недвижимости

Кадастровый номер кадастрового квартала

Элементы благоустройства в границах прилегающей территории

-  Асфальтовое покрытие
-  Покрытие - щебень
-  Бетонное покрытие
-  Элементы озеленения

КАТАЛОГ КООРДИНАТ

Обозначение характерных точек границ	Длина линии (м)	Координаты	
		X	Y
1	21.28 (от т. 1 до т. 2)	634135.63	1342507.66
2	9.42 (от т. 2 до т. 3)	634141.84	1342528.08
3	25.59 (от т. 3 до т. 4)	634132.62	1342526.62
4	21.88 (от т. 4 до т. 5)	634109.29	1342537.95
5	8.47 (от т. 5 до т. 6)	634092.91	1342551.84
6	18.07 (от т. 6 до т. 7)	634099.37	1342559.52
7	14.95 (от т. 7 до т. 8)	634099.47	1342574.47
8	20.49 (от т. 8 до т. 9)	634110.20	1342584.88
9	33.68 (от т. 9 до т. 10)	634138.09	1342566.00
10	23.08 (от т. 10 до т. 11)	634146.73	1342547.42
11	55.58 (от т. 11 до т. 12)	634147.17	1342570.50
12	84.88 (от т. 12 до т. 13)	634104.00	1342605.50
13	82.02 (от т. 13 до т. 1)	634056.17	1342534.07
1	21.28 (от т. 1 до т. 2)	634135.63	1342507.66

Система координат МСК-42, М. 1:500