


С



ул. Заузелкова

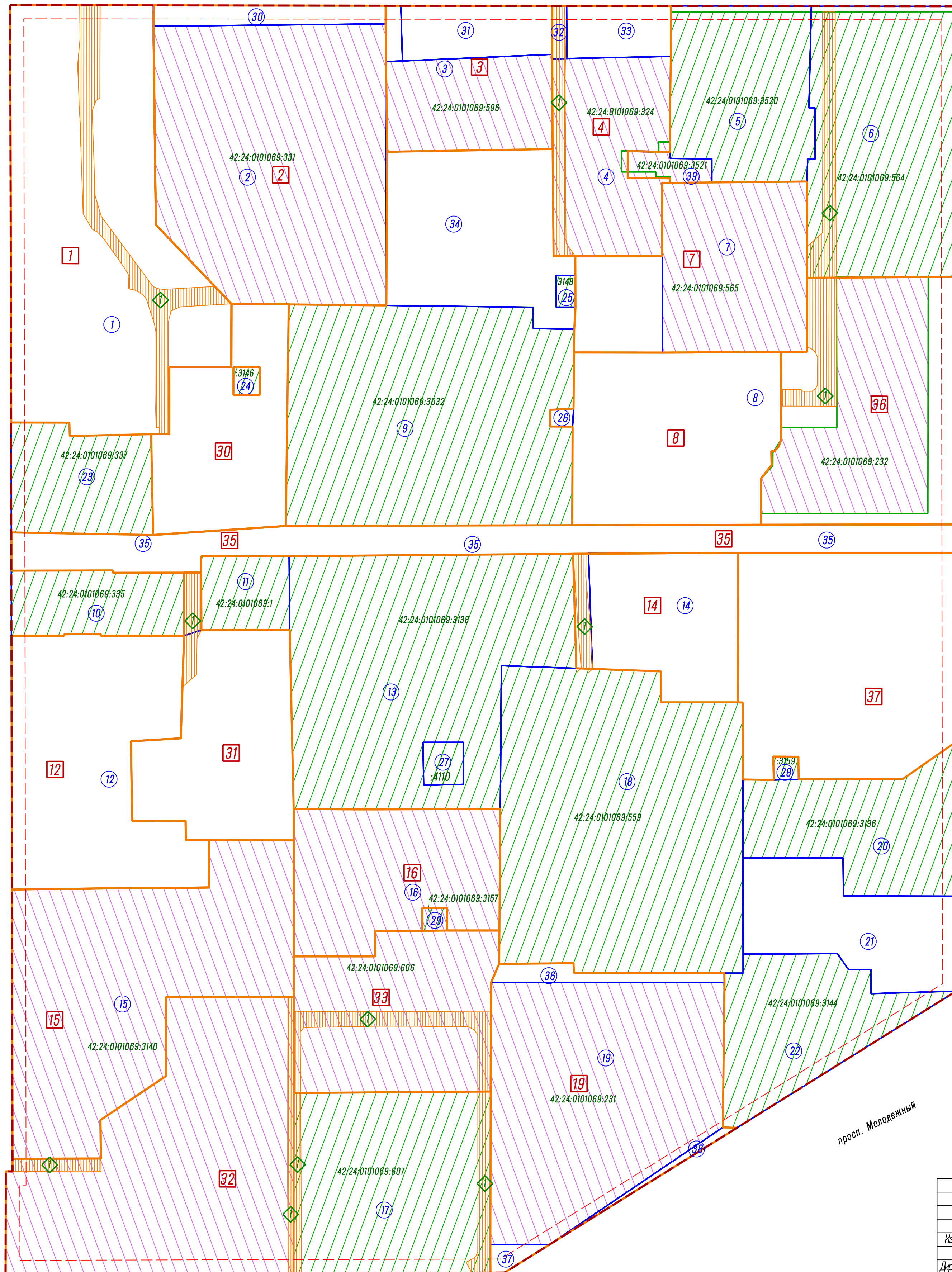
ул. Заузелкова

ул. Каменная








ул. Тухачевского

ул. Каменная

просп. Молодежный



Условные обозначения

-  Существующие красные линии
-  Линии отступа от красных линий в целях определения мест допустимого размещения зданий, строений, сооружений
-  Существующие земельные участки, по сведениям ЕТРН
-  Существующие земельные участки, по сведениям ЕТРН, изменяемые данным проектом
-  Границы земельных участков, принятые в проекте межевания территории микрорайона в границах ул. Заузелкова – ул. Тухачевского – ул. Каменная – просп. Молодежный Заводского района города Немерово, утвержденном постановлением администрации г. Немерово от 25.12.2012 №2605 (в ред. постановления администрации г. Немерово от 14.11.2022 №3459)
-  Границы образуемых земельных участков на кадастровом плане территории
-  Границы публичных сервитутов

Шифр: 40-22П						
Российская Федерация, Кемеровская область – Кузбасс, Кемеровский городской округ, г. Немерово, Заводский район, микрорайон в границах ул. Заузелкова – ул. Тухачевского – ул. Каменная – просп. Молодежный						
Изм.	Иол.уч.	Лист № док.	Подпись	Дата	Стадия	Лист
				2023	Внесение изменений в проект межевания территории	1
Директор	Улитина				Чертеж межевания территории Масштаб 1:1000	ООО "Первое Кадастровое Бюро Кузбасса"
Проверил	Улитин					
Исполнил	Ветошнина					