




Площади образуемых земельных участков, вид разрешённого использования образуемых земельных участков

№ земельного участка на плане	Кадастровый номер земельного участка	Адрес (местоположение) земельного участка	Разрешенное использование земельного участка	Проектная площадь земельного участка кв. м.
2	—	г. Кемерово, юго-западнее комплекса строений ул. 2-я Камышинская, 2а/б	Склад	1512

Координаты границ внесения изменений в проект межевания территории

X	Y
620125.36	1337496.95
620148.87	1337520.36
620102.56	1337565.98
620106.22	1337517.54
620105.48	1337517.49

Условные обозначения

-  Граница внесения изменения в проект межевания территории
-  Границы земельных участков на кадастровом плане территории, сведения о которых содержатся в ЕГРН
-  Границы образуемых земельных участков на кадастровом плане территории

						141269			
						Кемеровская область-Кузбасс, гор. Кемерово, Заводский район, южнее пересечения улиц 2-я Камышинская и Камышинская			
Изм.	Кол. уч.	Лист	№ док	Подпись	Дата	Проект межевания территории Основная часть проекта межевания (внесение изменений)	Стадия	Лист	Листов
					2024		ПМТ	1	
Директор	Ганичева					Чертеж межевания территории М 1:1000	МП "Центр ГЗ"		
Нач. отд.	Копейкина								
Исполнил	Залевская								