


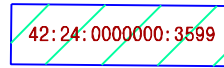
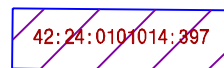




УСЛОВНЫЕ ОБОЗНАЧЕНИЯ:

-  Граница территории, в отношении которой осуществляется подготовка проекта межевания
-  Установленные красные линии
-  Устанавливаемые красные линии
-  Земельные участки, сведения о которых содержатся в ЕГРН
-  Земельные участки, сведения о которых содержатся в ЕГРН, границы которых не установлена в соответствии с требованиями земельного законодательства.
-  Границы образуемых земельных участков на кадастровом плане территории
-  Границы образуемых частей земельных участков

ПЕРЕЧЕНЬ ЗЕМЕЛЬНЫХ УЧАСТКОВ И ЧАСТЕЙ ЗЕМЕЛЬНЫХ УЧАСТКОВ

№ земельного участка, чзу на плане	Кадастровый номер земельного участка	Адрес (описание местоположения) земельного участка	Вид разрешенного использования земельного участка	Проектная площадь земельного участка, чзу кв. м.
1	_____	г. Кемерово, улица Сибиряков-Гвардейцев от реки Большая Камышная до улицы Искитимская Набережная	Улично-дорожная сеть	7457
2	_____	г. Кемерово, юго-западнее пересечения улицы Сибиряков-Гвардейцев и улицы Искитимская Набережная	Улично-дорожная сеть	1407
:397/чзу1				47

						шифр: 149882				
						Документация по проекту межевания территории для размещения линейных объектов по улице Сибиряков - Гвардейцев от реки Большая Камышная до улицы Искитимская Набережная Заводского района города Кемерово				
Изм.	Кол. уч.	Лист	№ док	Подпись	Дата					
					2023					
Директор		Ганичева				Проект межевания территории Графическая часть		Стадия	Лист	Листов
Нач. отд.		Копейкина						ПМТ	1	2
инженер		Лашманова								
						Четрех межевания территории 1:1000				
						МП "Центр ГЗ"				