






Условные обозначения

-  Граница территории, в отношении которой осуществляется подготовка проекта планировки
-  Существующие красные линии
-  Граница зоны планируемого размещения линейного объекта

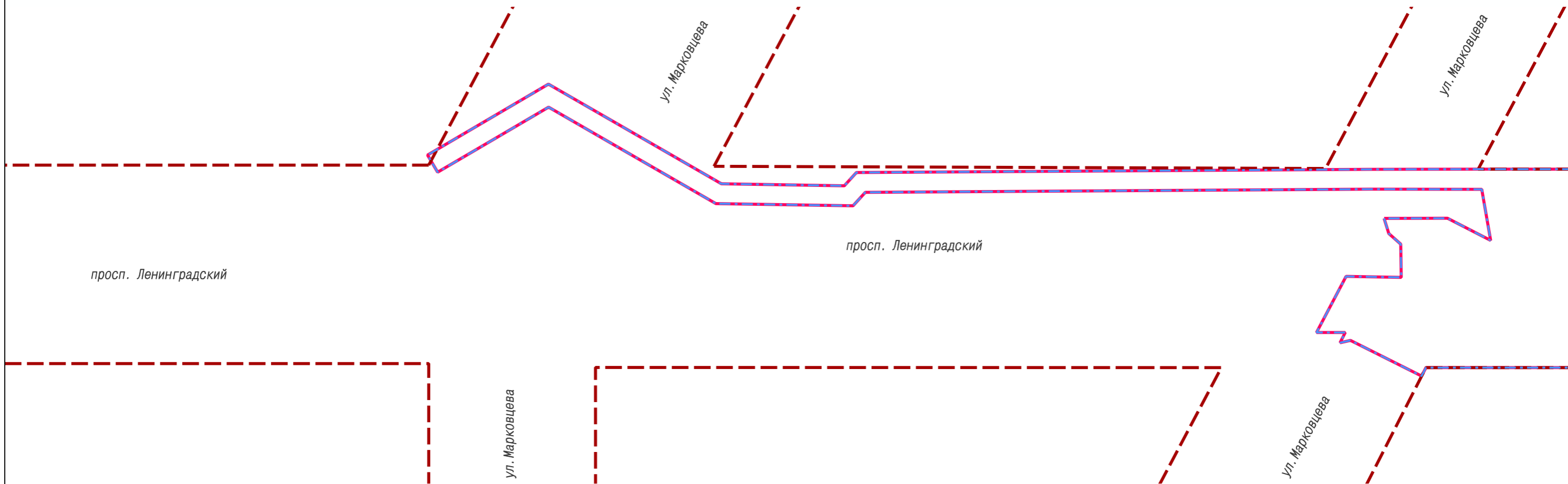
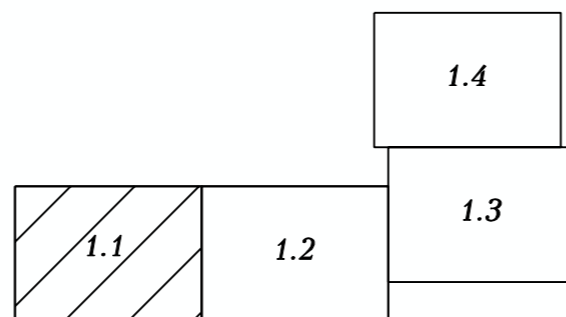


Схема листов



							Проект планировки территории по просп. Ленинградский от бокового проезда по ул. Марковцева до просп. Комсомольский Ленинского района города Кемерово			
								Стадия	Лист	Листов
								ППТ	1. 1	
							Чертёж красных линий, Чертёж границ зон планируемого размещения линейных объектов М 1: 1000			
							000 "А4"			
Изм.	Кол. уч.	Лист	N док.	Подпись	Дата					
					2024					
ГИП		Иванов				Проект планировки территории. Графическая часть				
Исполнил		Ветошкин								



Условные обозначения



Граница территории, в отношении которой осуществляется подготовка проекта планировки



Существующие красные линии

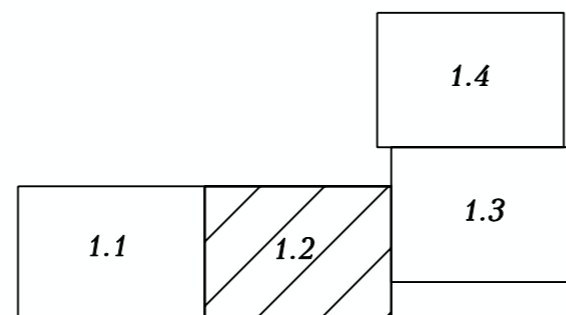


Граница зоны планируемого размещения линейного объекта (автомобильная дорога)

просп. Ленинградский

просп. Ленинградский

Схема листов



Изм.	Кол. уч.	Лист	N док.	Подпись	Дата				
					2024	Проект планировки территории по просп. Ленинградский от бокового проезда по ул. Марковцева до просп. Комсомольский Ленинского района города Кемерово			
ГИП		Иванов				Проект планировки территории. Графическая часть	Стадия	Лист	Листов
Исполнил		Ветошкин					ППТ	1.2	
						Чертеж красных линий, Чертеж границ зон планируемого размещения линейных объектов М 1:1000	000 "А4"		

