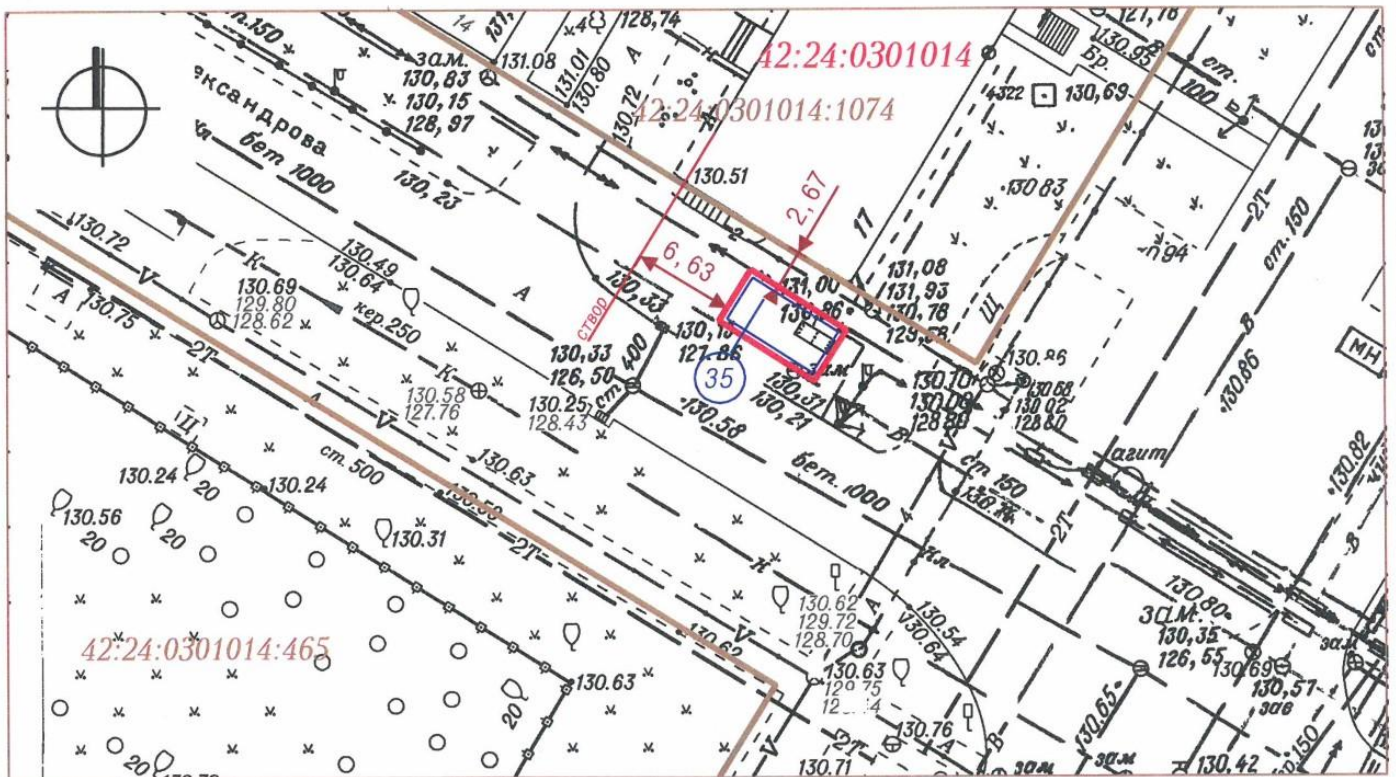


СИТУАЦИОННЫЙ ПЛАН








- 35 Тип НТО - торгово-остановочный павильон
- Вид торговли - розничная
- Специализация торговли - продовольственный
- Площадь НТО- 30 кв. м.
- Площадь земельного участка НТО - 30 кв. м
- Период размещения НТО - постоянный

ГРАФИЧЕСКОЕ ИЗОБРАЖЕНИЕ М 1:500 (СХЕМА РАЗМЕЩЕНИЯ НЕСТАЦИОНАРНОГО ТОРГОВОГО ОБЪЕКТА)



Система координат МСК-42

УСЛОВНЫЕ ОБОЗНАЧЕНИЯ

-  НТО - нестационарный торговый объект
-  Граница земельного участка с адресным ориентиром: Кемеровская область, г. Кемерово, ул. Александра, восточнее строения № 7 к. 3
-  Кадастровые номера, границы земельных участков, сведения о которых содержатся в Едином государственном реестре недвижимости
-  Кадастровый номер кадастрового квартала
-  Порядковый номер строки текстового раздела схемы

Заявитель: \_\_\_\_\_  
 (подпись, расшифровка подписи)  
 М. П.