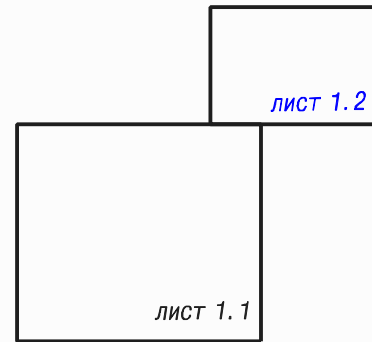







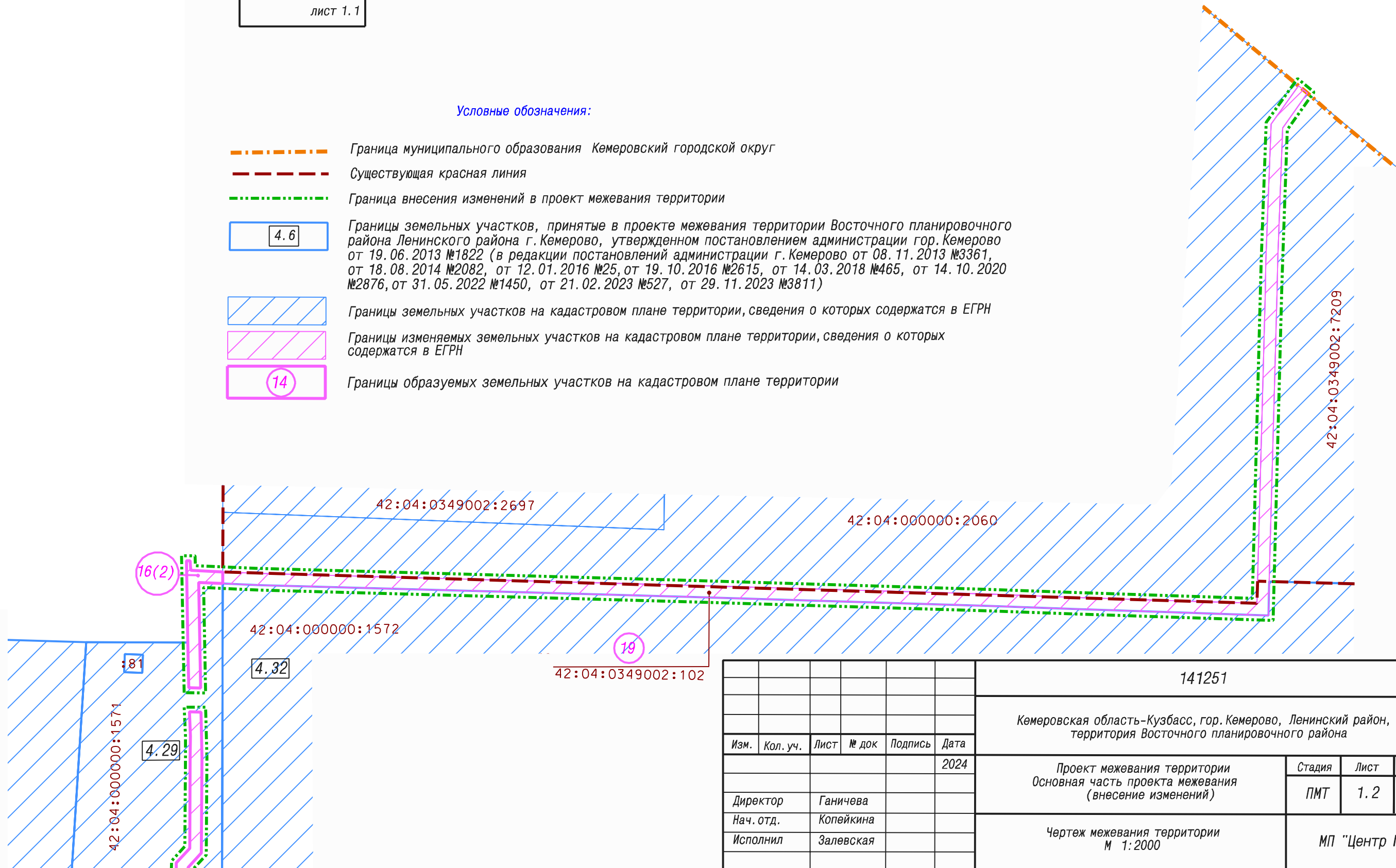


Схема расположения (совмещения) листов проекта межевания



Условные обозначения:

-  Граница муниципального образования Кемеровский городской округ
-  Существующая красная линия
-  Граница внесения изменений в проект межевания территории
-  Границы земельных участков, принятые в проекте межевания территории Восточного планировочного района Ленинского района г. Кемерово, утвержденном постановлением администрации гор. Кемерово от 19.06.2013 №1822 (в редакции постановлений администрации г. Кемерово от 08.11.2013 №3361, от 18.08.2014 №2082, от 12.01.2016 №25, от 19.10.2016 №2615, от 14.03.2018 №465, от 14.10.2020 №2876, от 31.05.2022 №1450, от 21.02.2023 №527, от 29.11.2023 №3811)
-  Границы земельных участков на кадастровом плане территории, сведения о которых содержатся в ЕГРН
-  Границы изменяемых земельных участков на кадастровом плане территории, сведения о которых содержатся в ЕГРН
-  Границы образуемых земельных участков на кадастровом плане территории



						141251			
						Кемеровская область-Кузбасс, гор. Кемерово, Ленинский район, территория Восточного планировочного района			
Изм.	Кол. уч.	Лист	№ док	Подпись	Дата	Проект межевания территории Основная часть проекта межевания (внесение изменений)	Стадия	Лист	Листов
					2024		ПМТ	1.2	
Директор				Ганичева					
Нач. отд.				Копейкина					
Исполнил				Залевская					
						Чертеж межевания территории М 1:2000		МП "Центр ГЗ"	