

42:24:0000000:596(3)

42:24:0000000:596(70)

42:24:0000000:596(10)

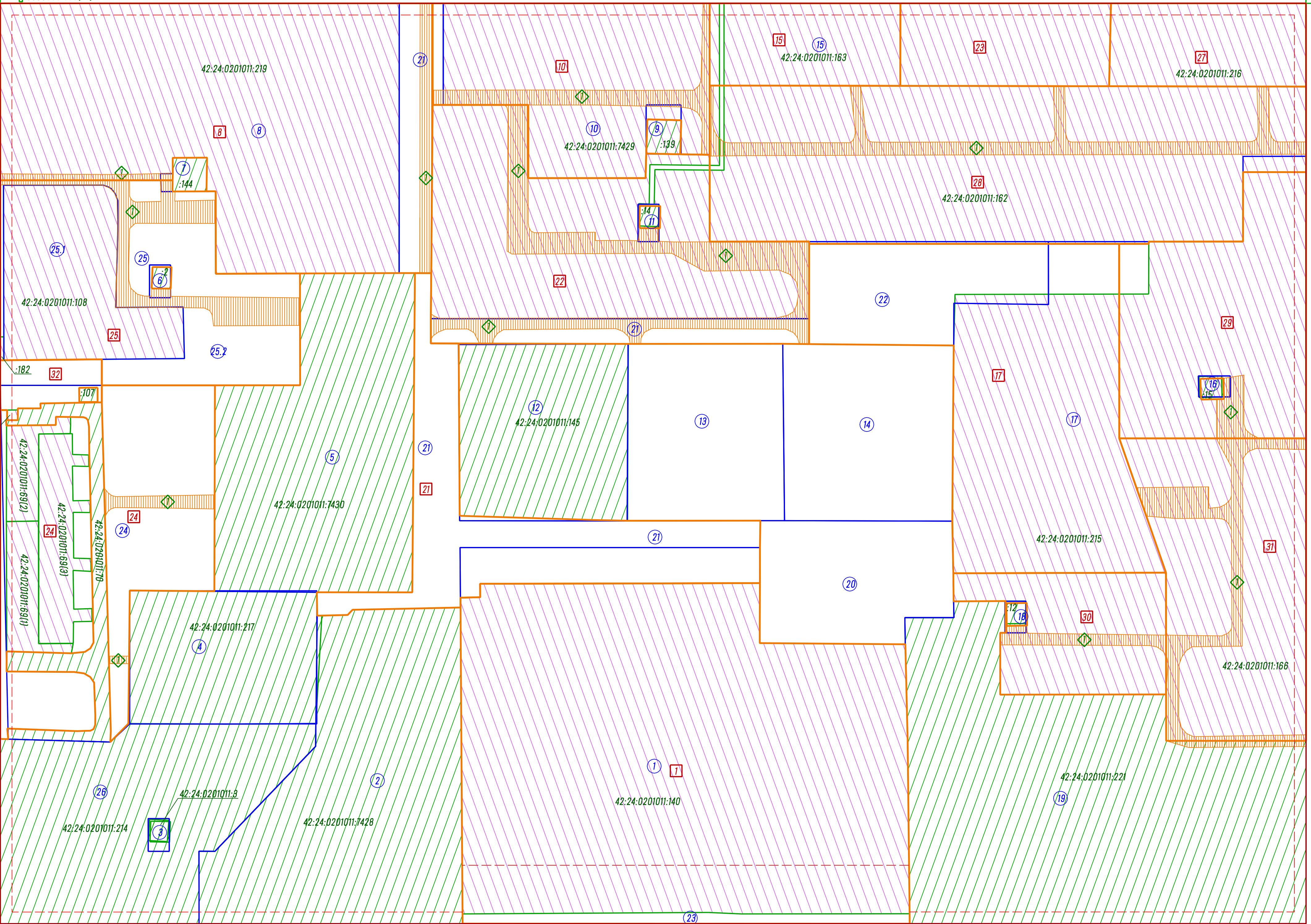
42:24:0000000:596(40)

просп. Химиков





просп. Химиков




бульвар Строителей

просп. Ленинградский



Условные обозначения

-  Существующие красные линии
-  Линии отступа от красных линий в целях определения мест допустимого размещения зданий, строений, сооружений
-  Существующие земельные участки, по сведениям ЕТРН
-  Существующие земельные участки, по сведениям ЕТРН, изменяемые данным проектом

-  Границы земельных участков, принятые в проекте межевания территории микрорайона №23 Ленинского района города Кемерово, утвержденном распоряжением администрации г. Кемерово от 18.02.2011 года №744 (в редакции распоряжения администрации г. Кемерово от 20.04.2011 № 1728)
-  Границы образуемых земельных участков на кадастровом плане территории
-  Границы публичных сервитутов

						Шифр: 31-22П		
						Российская Федерация, Кемеровская область-Кузбасс, Кемеровский городской округ, г. Кемерово, Ленинский район, микрорайон №23		
Изм.	Нол.уч.	Лист № док.	Подпись	Дата				
				2022				
Директор	Улитина			Внесение изменений в проект межевания территории		Стадия	Лист	Листов
Проверил	Улитин						1	
Исполнил	Ветошина			Чертеж межевания территории Масштаб 1:1000		ООО "Первое Кадастровое Бюро Кузбасса"		