







Условные обозначения

-  Граница территории, в отношении которой осуществляется подготовка проекта планировки
-  Существующие земельные участки, по сведениям ЕГРН
-  Граница зоны планируемого размещения линейного объекта (автомобильная дорога)
-  Граница зоны с особыми условиями использования территорий, подлежащей установлению в связи с размещением линейного объекта - полоса отвода проектируемого линейного объекта (автомобильная дорога)
-  Существующие красные линии
-  Устанавливаемые красные линии

						Проект планировки территории бокового проезда ул. Марковцева от бульв. Строителей до просп. Ленинградский в Ленинском районе города Кемерово			
Изм.	Кол. уч.	Лист	№ док.	Подпись	Дата	Проект планировки территории. Графическая часть	Стадия	Лист	Листов
ГИП	Иванов				2019		ПП	1	
Исполнил	Ветoshкин					Чертеж границ зон планируемого размещения линейных объектов М 1:1000	000 "А4"		