


СХЕМА

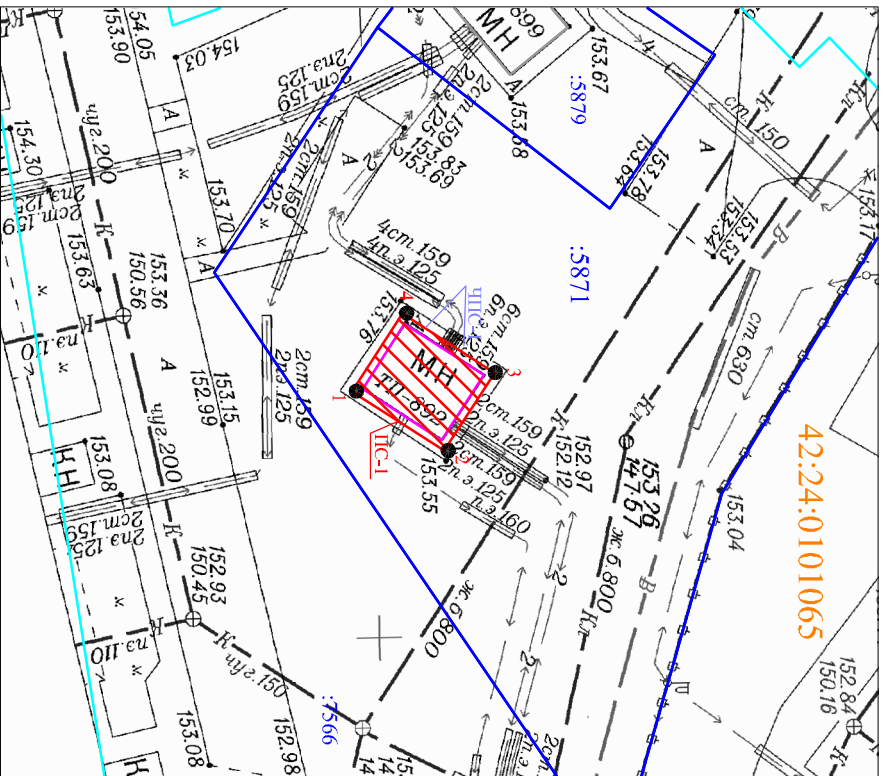
расположения границ публичного сервитута

ПРИЛОЖЕНИЕ
к постановлению администрации
города Кемерово

от _____ № _____



Ю



ОПИСАНИЕ ГРАНИЦ ПУБЛИЧНОГО СЕРВИТУТА











Местоположение публичного сервитута - Росси́йская Федера́ция, Кемеровская область - Кузбасс, Кемеровский городской округ, город Кемерово, севернее пр. Молодежный, 33, корпус 1 на землях населенных пунктов в кадастровом квартале № 42:24:0101065, а также в границах земельного участка с кадастровым номером 42:24:0101065:5871 - площадью 44 кв.м.

Публичный сервитут - под объект электросетевого хозяйства: размещение и эксплуатация электроснабжения - трансформаторная подстанция;

- площадь публичного сервитута - 44 кв.м;
- система координат МСК-42, зона-1
- метод определения координат характерных точек - метод спутниковых геодезических измерений (определенный);
- средняя квадратическая погрешность положения характерных точек - 0,10 (м);
- МАСШТАБ 1:500

Обозначение характерных точек границ	Координаты, м	
	X	Y
1	620409.78	1341281.85
2	620415.86	1341285.79
3	620419.19	1341280.63
4	620413.11	1341276.70

УСЛОВНЫЕ ОБОЗНАЧЕНИЯ:

-  Граница земельного участка, прошедшего ГКУ
-  Граница кадастрового квартала
-  Проектное местоположение инженерного сооружения
-  Граница здания/сооружения, прошедшего ГКУ
-  Граница охранных зон
-  Обозначение кадастрового квартала
-  Обозначение учтенных земельных участков, зданий/сооружений
-  Характерная точка границы публичного сервитута
-  Проектная граница публичного сервитута, под объект электросетевого хозяйства: размещение и эксплуатация сооружения электроснабжения - трансформаторная подстанция, площадью - 44 кв.м., в том числе
-  часть публичного сервитута на земельном участке с кадастровым номером 42:24:0101065:5871