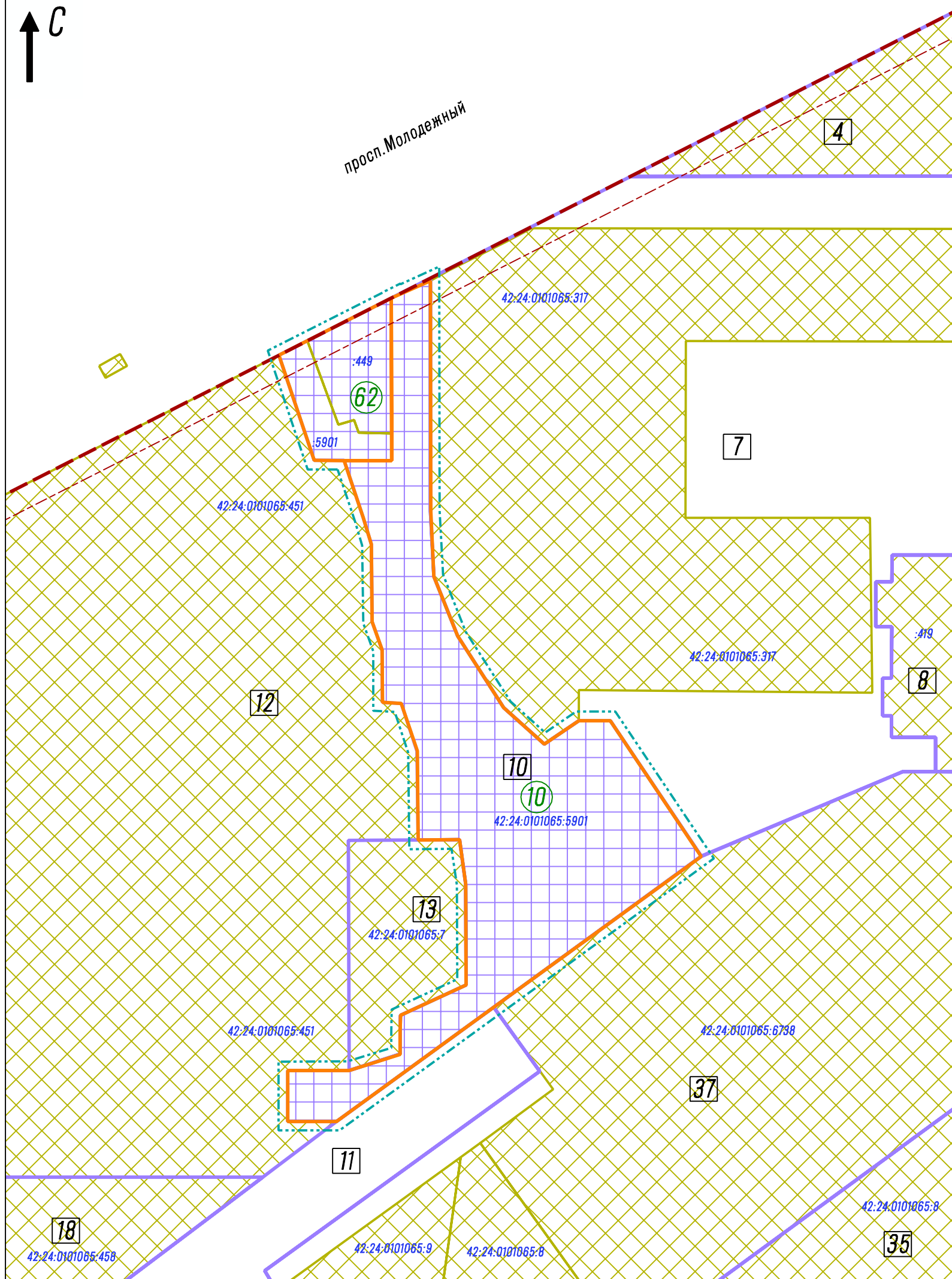











просп. Молодежный



Условные обозначения

-  Граница внесения изменений в проект межевания территории
-  Существующие красные линии
-  Линии отступа от красных линий в целях определения места допустимого размещения зданий, строений, сооружений
-  Земельные участки, сведения о которых содержатся в ЕГРН
-  Границы земельных участков, принятые в проекте межевания территории микрорайона №60 Заводского района города Кемерово, утвержденном постановлением администрации г. Кемерово от 24.12.2014 №3387 (в редакции постановлений администрации г. Кемерово от 19.10.2015 №2485, от 03.11.2015 №2606 (ред. 23.11.2015), от 18.11.2015 №2750, от 07.04.2016 №729, от 20.07.2017 №2012, от 13.11.2017 №2910, от 03.05.2018 №888, от 15.10.2018 №2174, 21.03.2019 №589)
-  Границы образуемых земельных участков на кадастровом плане территории
-  Границы изменяемых земельных участков на кадастровом плане территории

В перечне земельных участков изменить пункт 10.  
В перечне земельных участков добавить пункт 62.

№ земельного участка на плане	Кадастровый номер земельного участка	Адрес земельного участка	Разрешенное использование земельного участка	Проектная площадь земельного участка, кв.м.
10		Кемеровская обл., г. Кемерово, юго-западнее жилого дома № 7/1 по просп. Молодежный	улично-дорожная сеть	4227
62		Кемеровская обл., г. Кемерово, Заводский район, северо-восточнее строения № 9 (Сбербанк РФ) по просп. Молодежный	Магазины	644

Земельные участки 10, 62 образованы путем перераспределения земельных участков с кадастровыми номерами 42:24:0101065:449 и 42:24:0101065:5901.

						г. Кемерово, Заводский район, микрорайон №60			
Изм.	Кол.уч.	Лист	№ док.	Подпись	Дата	Проект межевания территории (внесение изменений)	Стадия	Лист	Листов
					2019			1	1
Директор Ермоленко						Чертеж межевания территории М 1:1000	ООО "Ди Лэнд"		