

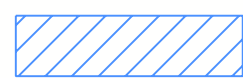






Условные обозначения

-  Граница корректировки проекта планировки территории (внесение изменений)
-  Действующие красные линии
-  Учтенные, ранее учтенные и временные земельные участки, сведения о которых содержатся в государственном кадастре недвижимости
-  Красные линии, утверждаемые в составе проекта планировки территории (внесение изменений)
-  Зона планируемого размещения объектов общественно-делового назначения
-  Зона планируемого размещения объектов коммунально-бытового назначения
-  Линии, обозначающие дороги, улицы, проезды, объекты транспортной инфраструктуры

						147901				
						г. Кемерово, Ленинский район, Восточный планировочный район				
Изм.	Кол. уч.	Лист	N док	Подпись	Дата	Проект планировки территории (внесение изменений)		Стадия	Лист	Листов
					2016			ПМТ	1	1
Директор		Кадыкова						Чертеж планировки территории М 1:2000		
Нач. отдела		Копейкина								
Исполнил		Ветошкин				МП "Центр ГЗ"				