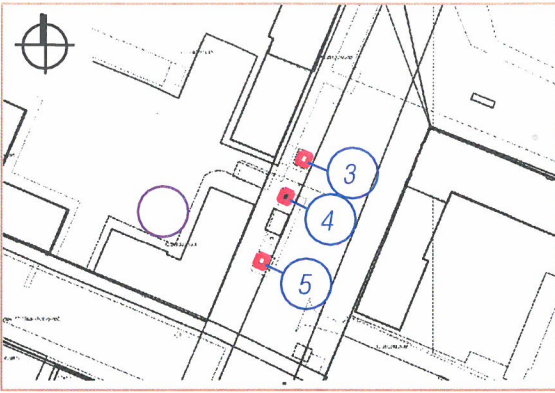
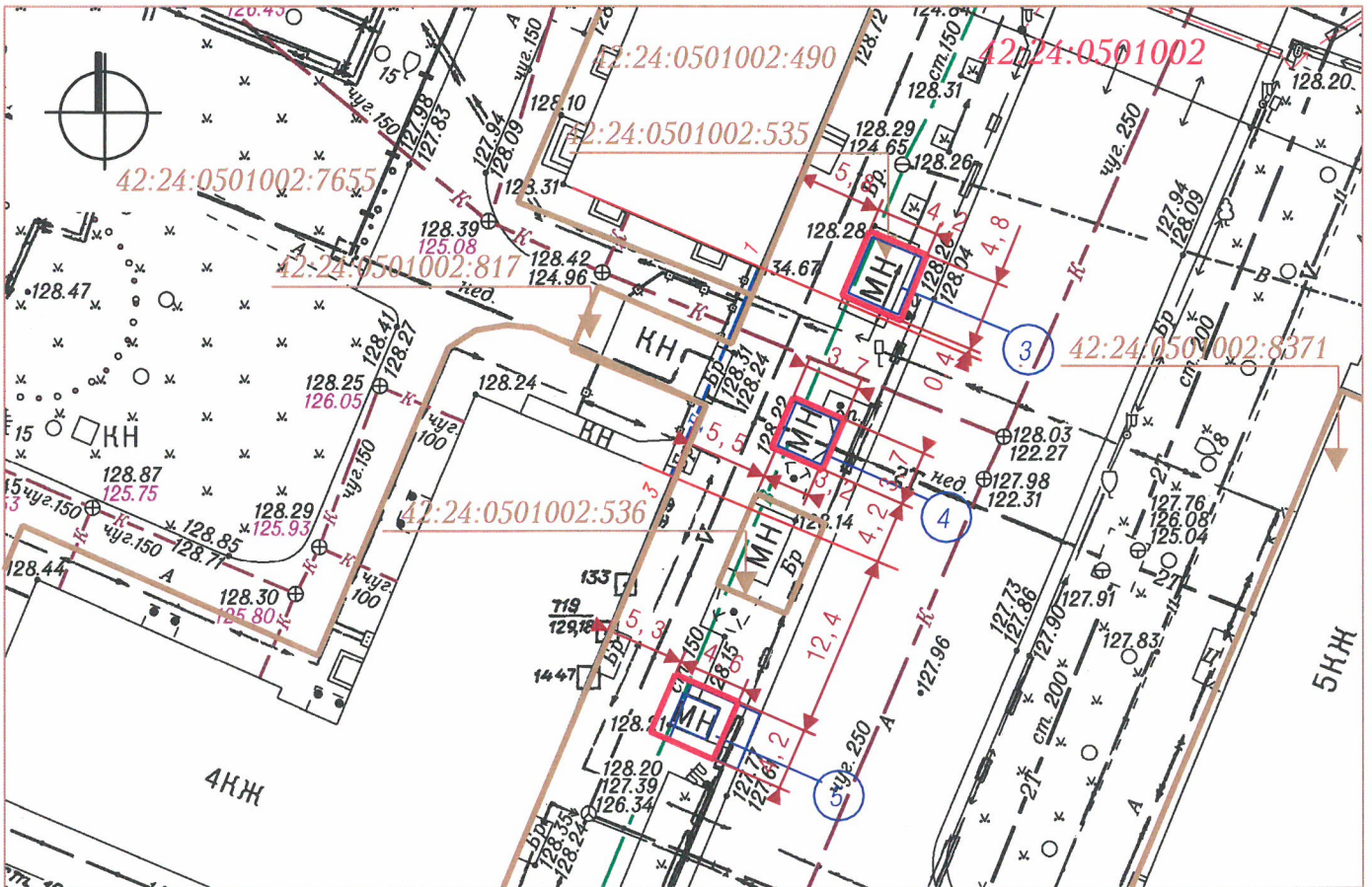


СИТУАЦИОННЫЙ ПЛАН








- 3 Тип НТО – Павильон комплексного торгового обслуживания
Адресный ориентир – Кемеровская область, г. Кемерово, 50 лет Октября, юго-восточнее дома № 1
Кадастровый номер земельного участка – 42:24:0501002:535
Вид торговли – розничная
Специализация торговли – смешанный
Площадь НТО – 20 кв. м; площадь земельного участка – 20 кв. м
Период размещения нестационарного торгового объекта – постоянный
- 4 Тип НТО – павильон
Адресный ориентир – Кемеровская область, г. Кемерово, 50 лет Октября, юго-восточнее дома № 1
Вид торговли – розничная
Специализация торговли – непродовольственный
Площадь НТО – 9 кв. м; площадь земельного участка – 13.69 кв. м
Период размещения нестационарного торгового объекта – постоянный
- 5 Тип НТО – Киоск
Адресный ориентир – Кемеровская область, г. Кемерово, 50 лет Октября, восточнее дома № 3
Вид торговли – розничная
Специализация торговли – продовольственный
Площадь НТО – 5 кв. м; площадь земельного участка – 19 кв. м
Период размещения нестационарного торгового объекта – постоянный

СХЕМА РАЗМЕЩЕНИЯ НЕСТАЦИОНАРНОГО ТРГОВОГО ОБЪЕКТА, ГРАФИЧЕСКОЕ ИЗОБРАЖЕНИЕ М 1:500



Система координат МСК-42

УСЛОВНЫЕ ОБОЗНАЧЕНИЯ

-  Границы земельных участков
-  Нестационарные торговые объекты
-  Кадастровый номер, границы земельного участка, сведения о котором содержатся в Едином государственном реестре недвижимости
-  Кадастровый номер кадастрового квартала
-  Порядковые номера строк текстового раздела схемы

Заявитель: _____
(подпись, расшифровка подписи)
М. П.