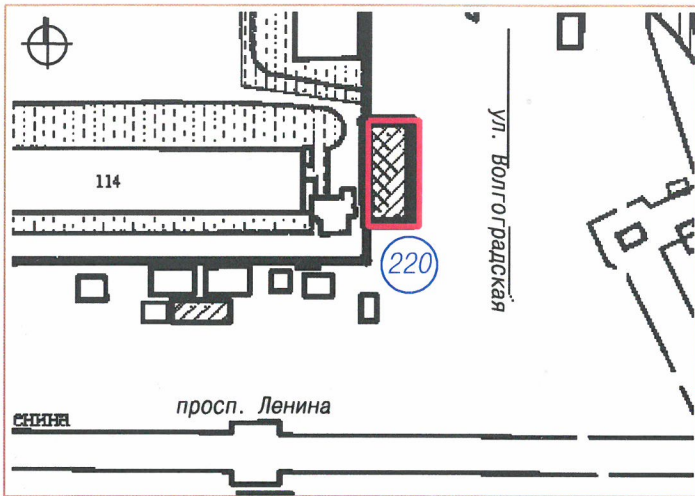


СИТУАЦИОННЫЙ ПЛАН



220 Тип НТО - павильон

Вид торговли - розничная

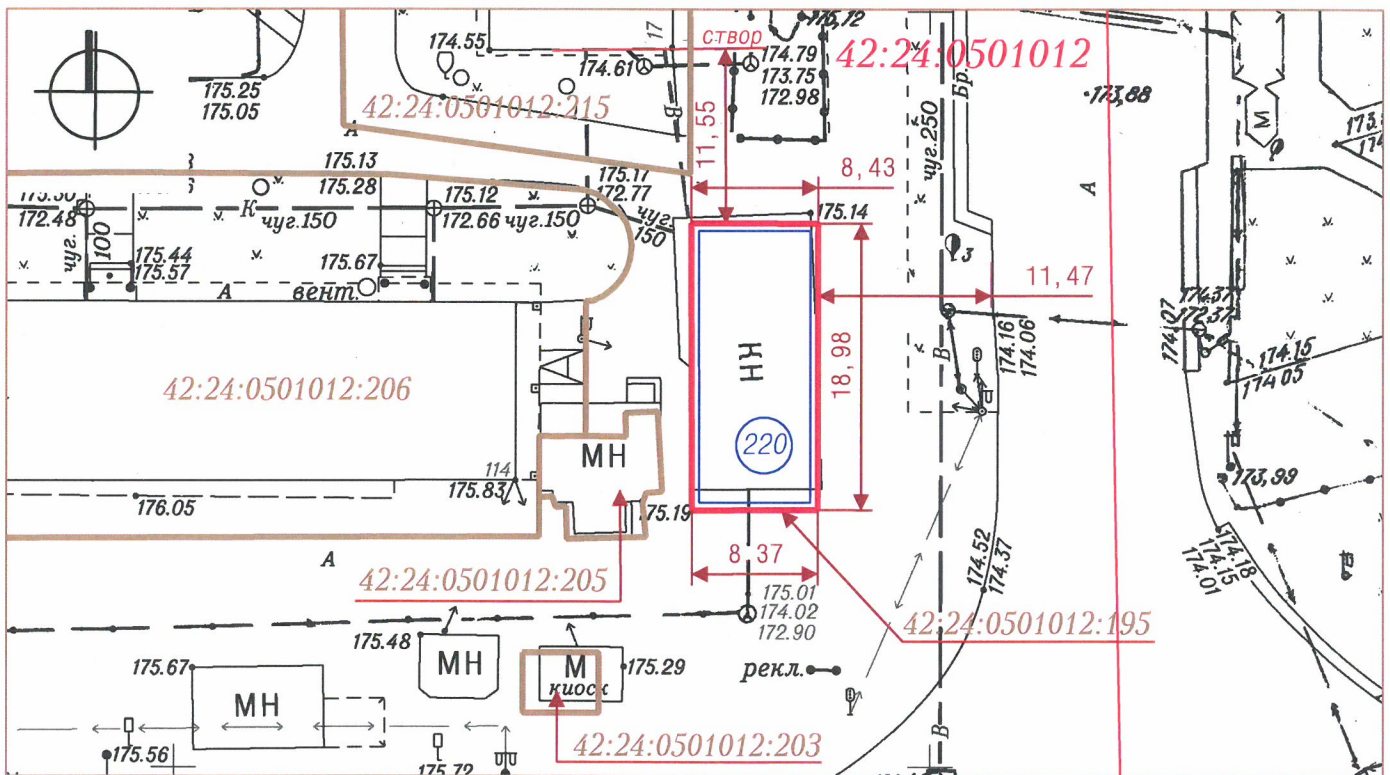
Специализация торговли - непродовольственный

Площадь НТО- 160 кв. м.

Площадь земельного участка НТО - 160 кв. м.,  
кад. № 42:24:0501012:195

Период размещения НТО - постоянный


ГРАФИЧЕСКОЕ ИЗОБРАЖЕНИЕ М 1:500 (СХЕМА РАЗМЕЩЕНИЯ НЕСТАЦИОНАРНОГО ТОРГОВОГО ОБЪЕКТА)




Система координат МСК-42

УСЛОВНЫЕ ОБОЗНАЧЕНИЯ

 Нестационарный торговый объект (НТО)

 Граница земельного участка с адресом: Кемеровская область, г. Кемерово, просп. Ленина, восточнее дома №114 (юго-западнее торгового комплекса ООО "Кора"), кад. № 42:24:0501012:195

 :205 Кадастровые номера, границы земельных участков, сведения о которых содержатся в Едином государственном реестре недвижимости

42:24:0501012 Кадастровый номер кадастрового квартала

220 Порядковый номер строки текстового раздела схемы

Заявитель: \_\_\_\_\_ (подпись, расшифровка подписи)

М. П.