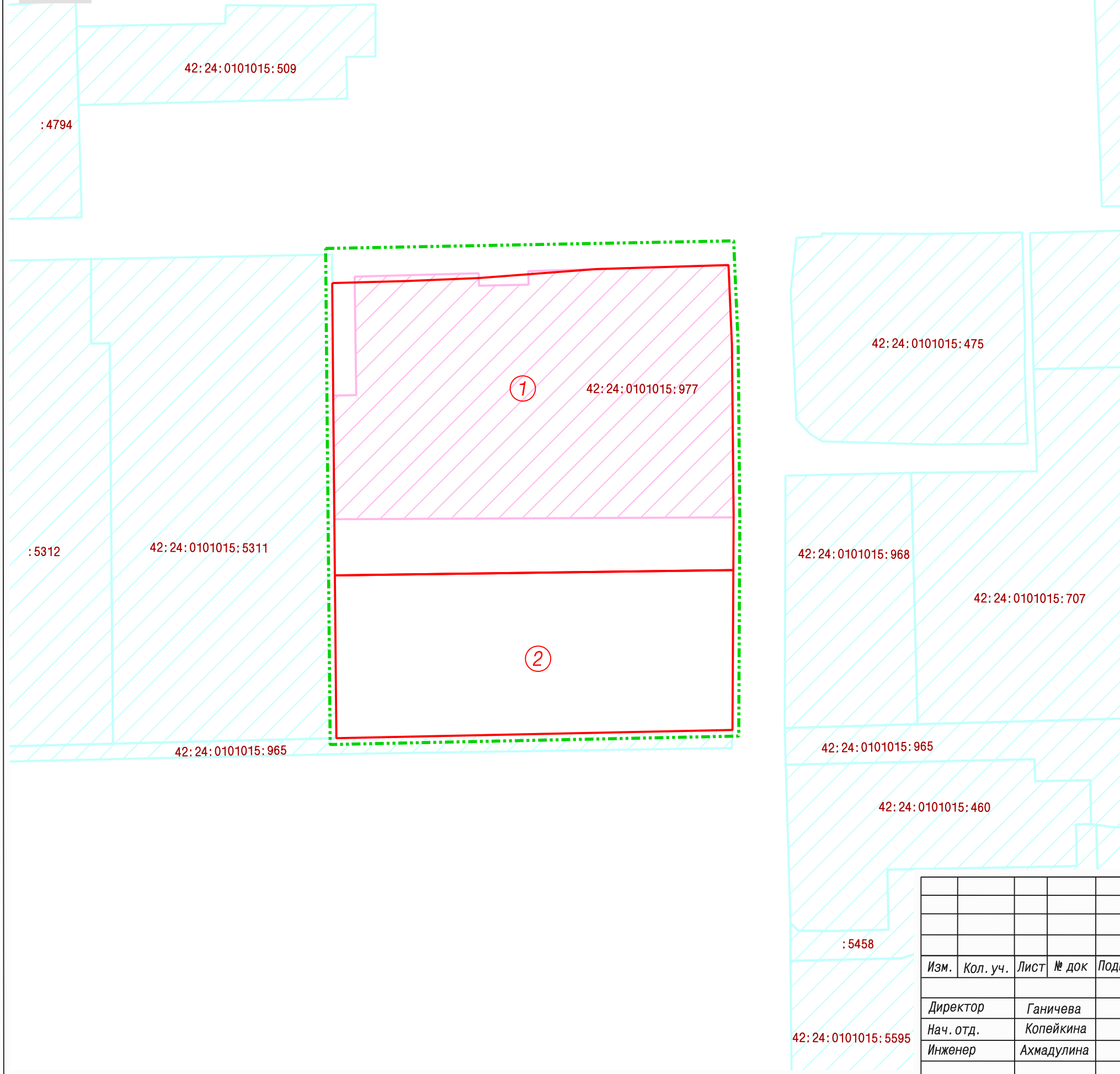






Западный проезд



УСЛОВНЫЕ ОБОЗНАЧЕНИЯ

-  Граница разработки проекта межевания территории
-  Земельные участки, сведения о которых содержатся в ЕГРН
-  Земельные участки, сведения о которых содержатся в ЕГРН, изменяемые данным проектом
-  Границы образуемых земельных участков на кадастровом плане территории

						шифр 141215			
						г. Кемерово, Заводский район, восточнее строения № 9 по Западному проезду			
Изм.	Кол. уч.	Лист	№ док	Подпись	Дата	Проект межевания территории Основная часть	Стадия	Лист	Листов
					2024		ПМТ	1	1
Директор				Ганичева			МП "Центр ГЗ"		
Нач. отд.				Копейкина					
Инженер				Ахмадулина					
						Чертеж межевания территории 1:1000			