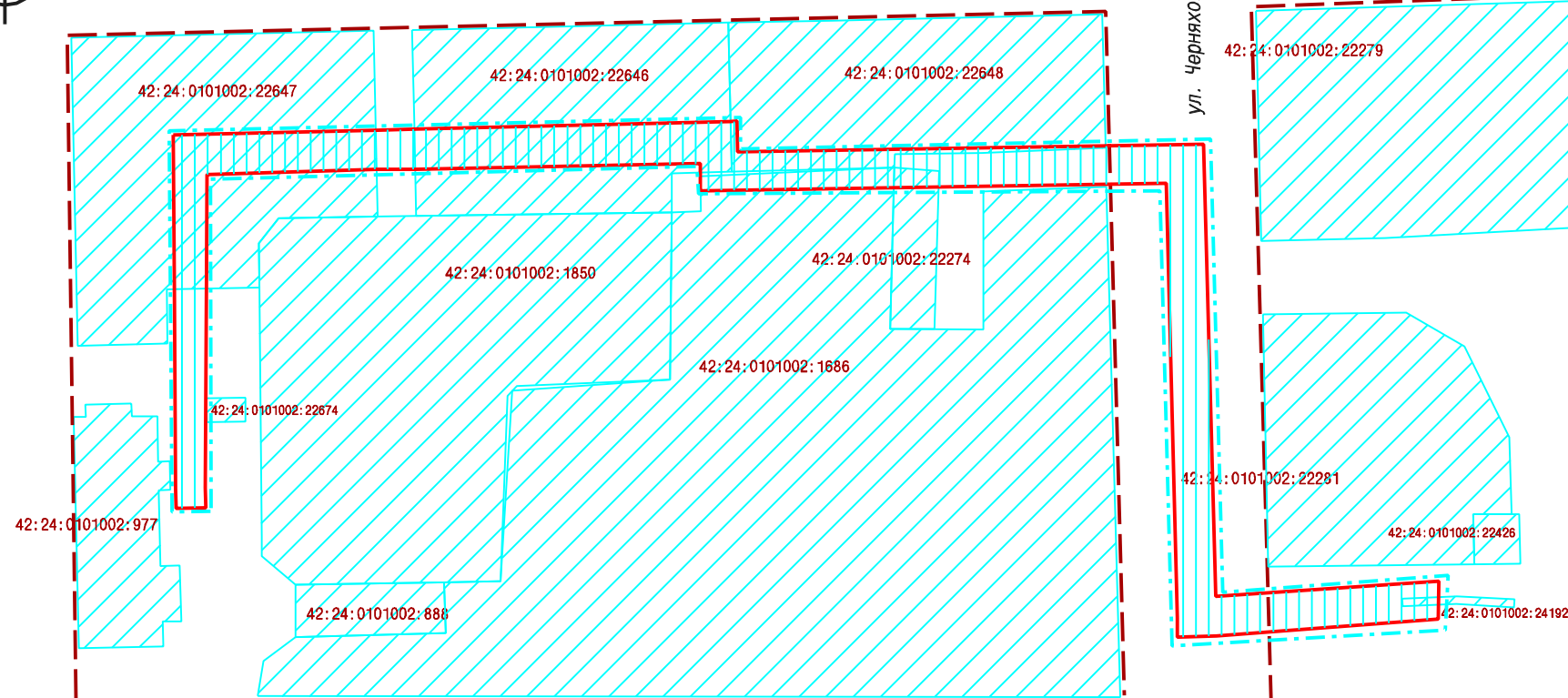







ул. Чкалова

ул. Коммунистическая

ул. Чернышевского



УСЛОВНЫЕ ОБОЗНАЧЕНИЯ:

-  Граница территории, в отношении которой осуществляется подготовка проекта планировки
-  42:24:0101002:22647 Земельные участки, сведения о которых содержатся в ЕГРН
-  Существующие красные линии
-  Граница зоны планируемого размещения линейного объекта (тепловая сеть)
-  Граница зоны с особыми условиями использования территории, подлежащие установлению в связи с размещением линейного объекта - охранная зона проектируемого линейного объекта (тепловая сеть)

						шифр: 149320			
						Документация по планировке территории в границах микрорайона 36 Центрального района города Кемерово до ТК 37-5			
Изм.	Кол. уч.	Лист	№ док	Подпись	Дата	Проект планировки территории Графическая часть	Стадия	Лист	Листов
					2021		ПП	1	
И. О. директора				Ганичева			Чертеж красных линий Чертеж границ зон планируемого размещения линейных объектов 1:1000	МП "Центр ГЗ"	
Нач. отд.				Копейкина					
инженер				Лашманова					