


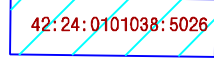
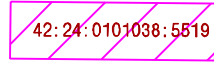




ПЕРЕЧЕНЬ ЗАПРОЕКТИРОВАННЫХ ЗЕМЕЛЬНЫХ УЧАСТКОВ

№ земельного участка на плане	Кадастровый номер земельного участка	Адрес (местонахождение) земельного участка	Назначение земельного участка	Разрешенное использование земельного участка	Проектная площадь земельного участка кв. м.
44	—	г. Кемерово, улица Федоровского, 5в	Размещение здания суда	Государственное управление	5533

УСЛОВНЫЕ ОБОЗНАЧЕНИЯ:

-  Установленные красные линии
-  Граница внесения изменений в проект межевания территории
-  Линия отступа от красных линий в целях определения места допустимого размещения зданий, строений, сооружений
-  42:24:0101038:5026 Земельные участки, сведения о которых содержатся в ЕГРН
-  42:24:0101038:5519 Земельные участки, сведения о которых содержатся в ЕГРН, изменяемые данным проектом
-  Границы земельных участков, принятые в проекте межевания в границах территории квартала №55 Заводского района города Кемерово, утвержденным распоряжением администрации города Кемерово от 30.10.2015 №2575, в редакции постановлений администрации г. Кемерово от 17.02.2017 N 286, от 23.03.2017 N 637, от 22.03.2018 N 580, от 28.08.2020 N 2396, от 04.06.2021 N 1586, от 16.07.2021 N 2038
-  Границы образуемых земельных участков на кадастровом плане территории

Примечание:

- В перечне земельных участков добавить пункт № 44
- Земельный участок №44 образован путем перераспределения земельного участка с кадастровым номером 42:24:0101038:5519 и земель, находящихся в государственной или муниципальной собственности.

						шифр: 149381		
						Кемеровская область-Кузбасс, город Кемерово, в границах территории квартала №55 Заводского района		
Изм.	Кол. уч.	Лист	№ док	Подпись	Дата			
						Проект межевания территории (внесение изменений)		
Директор		Ганичева				Стадия	Лист	Листов
Нач. отд.		Копейкина				ПМТ	1	1
инженер		Лашманова				МП "Центр ГЗ"		
						Чертеж межевания территории 1:1000		