

ПЕРЕЧЕНЬ ЗЕМЕЛЬНЫХ УЧАСТКОВ

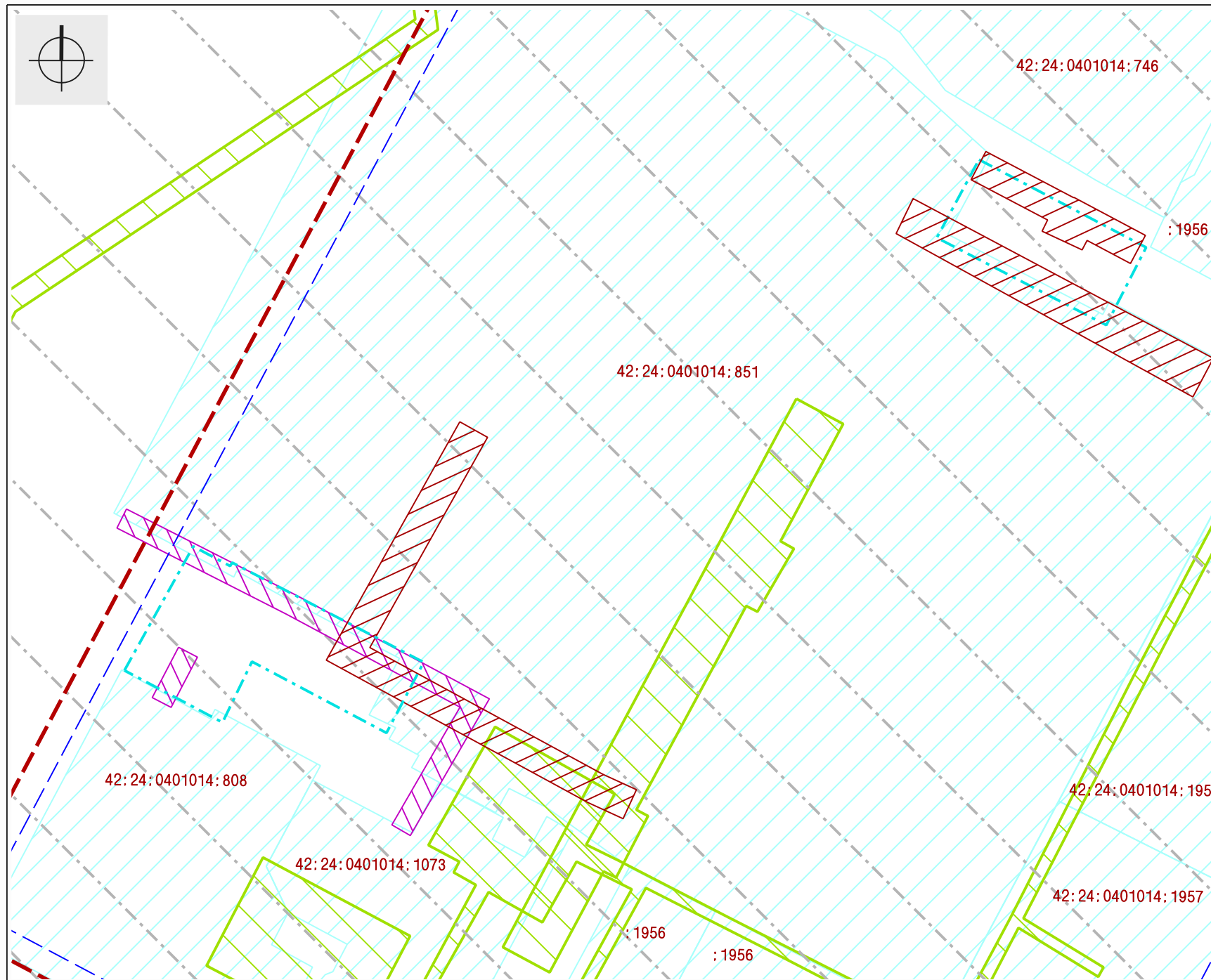
В перечень земельных участков добавлены пункты № 3(1), 3(2), 31, 32, 33, 34, 35  
 В перечне земельных участков пункт №3 изложить в следующей редакции:

№ земельного участка на плане	Кадастровый номер земельного участка	Адрес (местоположение) земельного участка	Разрешенное использование земельного участка	Проектная площадь земельного участка кв. м.
3	42:24:0401014:758	Кемеровская область-Кузбасс, Кемеровский городской округ, город Кемерово, территория Шахтеров	Гаражи	1056, в том числе:
3(1)				контур 1 - 612
3(2)				контур 2 - 444
31	—	Кемеровская область-Кузбасс, Кемеровский городской округ, город Кемерово, территория Шахтеров, РК 5004	Размещение гаражей для собственных нужд	23
32	—	Кемеровская область-Кузбасс, Кемеровский городской округ, город Кемерово, территория Шахтеров, РК 5005	Размещение гаражей для собственных нужд	24
33	—	Кемеровская область-Кузбасс, Кемеровский городской округ, город Кемерово, территория Шахтеров, РК 5006	Размещение гаражей для собственных нужд	25
34	—	Кемеровская область-Кузбасс, Кемеровский городской округ, город Кемерово, территория Шахтеров, РК 5007	Размещение гаражей для собственных нужд	25
35	—	Кемеровская область-Кузбасс, Кемеровский городской округ, город Кемерово, территория Шахтеров, РК 5010	Размещение гаражей для собственных нужд	24









УСЛОВНЫЕ ОБОЗНАЧЕНИЯ

- Граница внесения изменений в проект межевания территории
- Установленные красные линии
- Линия отступа от красных линий в целях определения места допустимого размещения зданий, строений, сооружений
- Земельные участки, сведения о которых содержатся в ЕГРН
- Границы земельных участков, принятые в проекте межевания территории в границах: просп. Шахтеров - ул. Мамонтова - ул. Институтская - ул. Цимлянская Рудничного района города Кемерово, утвержденном постановлением администрации г. Кемерово от 07.11.2011 №4943, в редакции постановлений от 12.02.2015 N 288, от 20.06.2017 N 1673, от 11.01.2018 N 21, от 07.11.2022 N 3336
- Границы образуемых земельных участков на кадастровом плане территории

шифр 149819					
г. Кемерово, Рудничный район, микрорайон в границах просп. Шахтеров - ул. Мамонтова - ул. Институтская - ул. Цимлянская					
Изм.	Кол. уч.	Лист	№ док	Подпись	Дата
					2023
Директор		Ганичева			
Нач. отд.		Копейкина			
Инженер		Ахмадулина			
Проект межевания территории (внесение изменений)				Стадия	Лист
Чертёж межевания территории 1:1000				ПМТ	1
1:1000				МП "Центр ГЗ"	



УСЛОВНЫЕ ОБОЗНАЧЕНИЯ

-  Граница внесения изменений в проект межевания территории
-  Установленные красные линии
-  Линия отступа от красных линий в целях определения места допустимого размещения зданий, строений, сооружений
-  Земельные участки, сведения о которых содержатся в ЕГРН
-  Зона с особыми условиями использования территории (приаэродромная территория аэродрома гражданской авиации Кемерово)
-  Зона с особыми условиями использования территории по сведениям ЕГРН  
Охранная зона объектов инженерных коммуникаций
-  Охранная зона объектов инженерных коммуникаций
-  Охранная зона линий и сооружений связи

						шифр 149819			
						г. Кемерово, Рудничный район, микрорайон в границах просп. Шахтеров - ул. Мамонтова - ул. Институтская - ул. Цимлянская			
Изм.	Кол. уч.	Лист	№ док	Подпись	Дата	Проект межевания территории Материалы по обоснованию проекта	Стадия	Лист	Листов
					2023		ПМТ	1	
Директор		Ганичева				Чертеж по обоснованию проекта 1: 1000	МП "Центр ГЗ"		
Нач. отд.		Копейкина							
Инженер		Ахмадулина							