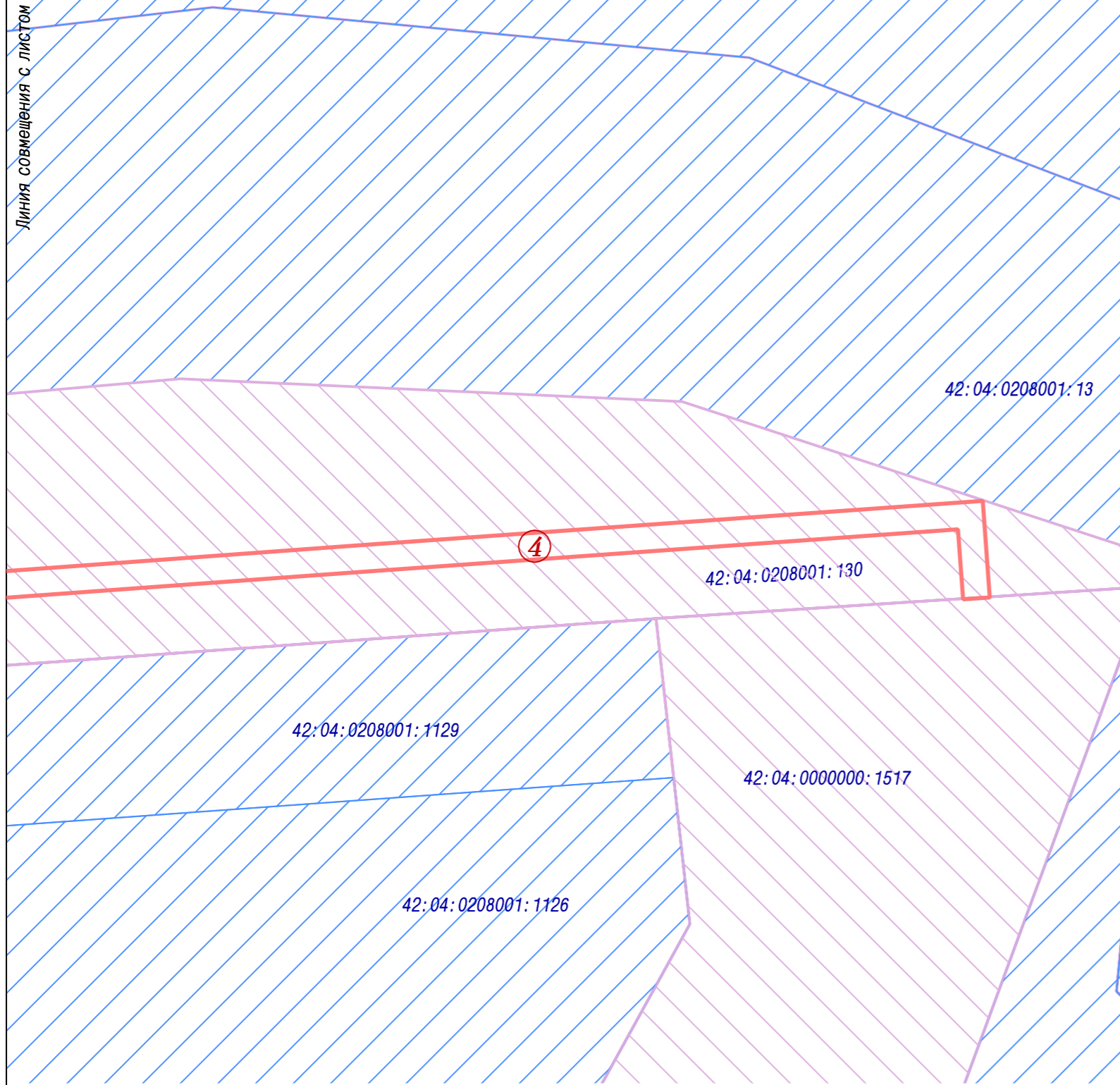




Линия совмещения с листом 1.2



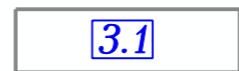
Условные обозначения



Граница муниципального образования – город Кемерово



Существующие земельные участки, по сведениям ЕГРН



Границы земельных участков, принятые в проекте межевания первоочередных инженерных коридоров северной части перспективной производственно-коммунальной зоны (в продолжении проспекта В.В.Михайлова) Рудничного района города Кемерово, утвержденном постановлением администрации города Кемерово (от 27.02.2012 №111 (в ред. постановлений администрации г. Кемерово от 09.08.2016 №2021, №2218 от 21.08.2017)



Границы земельных участков, принятые в проекте межевания территории жилого района Лесная Поляна города Кемерово, утвержденном постановлением администрации города Кемерово от 26.05.2015 №1275 (в ред. постановлений администрации г. Кемерово от 04.05.2016 №905, от 12.10.2016 №2578, от 22.03.2018 №636)



Границы образуемых земельных участков на кадастровом плане территории



Границы изменяемых земельных участков на кадастровом плане территории

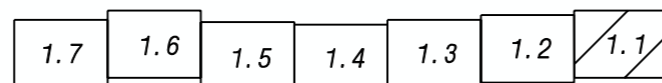
Площади образуемых и изменяемых земельных участков и их частей, вид разрешенного использования образуемых земельных участков

№ земельного участка на плане	Кадастровый номер земельного участка	Адрес (местоположение) земельного участка	Назначение земельного участка	Разрешенное использование земельного участка	Проектная площадь земельного участка, кв.м.
1		северо-восточнее земельного участка с кадастровым номером 42:04:0208002:766	для размещения линейных объектов	Предоставление коммунальных услуг	2160
3		г. Кемерово, севернее 60 м инженерно-транспортного коридора проспекта В.В.Михайлова	для размещения кабельных линий сетей электроснабжения объектов жилого района «Лесная поляна»	Предоставление коммунальных услуг	5441
3(1)	3647				
3(2)	1080				
3(3)					714
4		г. Кемерово, севернее 60 м инженерно-транспортного коридора проспекта В.В.Михайлова	для размещения кабельных линий сетей электроснабжения объектов жилого района «Лесная поляна»	Предоставление коммунальных услуг	5433

Примечания:

1. Участок № 1 образован путем раздела с сохранением в измененных границах исходного земельного участка с кадастровым номером 42:04:0208002:3996.
2. Участок № 3 образован из земель, государственная собственность на которые не разграничена.
3. Участок № 4 образован путем раздела с сохранением в измененных границах исходного земельного участка с кадастровым номером 42:04:0208001:1305.

Схема совмещения листов



						148635			
						Кемеровская область, г. Кемерово, Рудничный район, первоочередные инженерные коридоры северной части перспективной производственно-коммунальной зоны (в продолжении проспекта В.В.Михайлова)			
Изм.	Кол. уч.	Лист	№ док.	Подпись	Дата	Проект межевания территории (внесение изменений)	Стадия	Лист	Листов
					2018		ПМ	1.1	
Директор	Кадыкова					Чертеж межевания территории М 1:1000	МП "Центр ГЗ"		
Нач. отдела	Копейкина								
Исполнил	Ветошкин								