







Условные обозначения

-  Границы территории, в отношении которой осуществляется подготовка проекта межевания
-  Земельные участки, сведения о которых содержатся в ЕГРН
-  Границы образуемых земельных участков на кадастровом плане территории
-  Границы изменяемых земельных участков на кадастровом плане территории

Площади образуемых и изменяемых земельных участков, вид разрешенного использования образуемых земельных участков

№ земельного участка на плане	Кадастровый номер земельного участка	Адрес (местоположение) земельного участка	Разрешенное использование земельного участка	Проектная площадь земельного участка, кв.м.	Способ образования земельного участка
1		г. Кемерово, ул. Елькаевская, 67а	Магазины, Общественное питание	2527	Перераспределение
2		г. Кемерово, юго-западнее ул. Елькаевская, 69	Улично-дорожная сеть	337	Образование из земель

Примечания:
 Земельный участок №1 образован путем перераспределения земельного участка с кадастровым номером 42:24:0401039:790 и земель, государственная или муниципальная собственность на которые не разграничена.
 Земельный участок №2 образован из земель, государственная или муниципальная собственность на которые не разграничена.

Перечень координат образуемых земельных участков

Земельный участок 1			Земельный участок 2		
№	X	Y	№	X	Y
1	625677, 93	1340812, 03	1	625676, 02	1340871, 71
2	625680, 92	1340812, 31	2	625676, 76	1340875, 88
3	625676, 02	1340871, 71	3	625636, 00	1340871, 52
4	625632, 08	1340865, 75	4	625633, 26	1340900, 71
5	625634, 37	1340844, 16	5	625629, 00	1340898, 52
6	625637, 53	1340814, 36	6	625632, 08	1340865, 75
7	625642, 26	1340815, 07	1	625676, 02	1340871, 71
8	625642, 88	1340810, 94			
9	625643, 21	1340808, 87			
1	625677, 93	1340812, 03			

Система координат: МСК-42

						148947			
						г. Кемерово, в границах ул. Елькаевская - ул. Боровая в Рудничном районе			
Изм.	Кол. уч.	Лист	№ док.	Подпись	Дата	Проект межевания территории. Основная часть проекта межевания	Стадия	Лист	Листов
					2020		ПМТ	1	
И. о. директора	Ганичева					Чертеж межевания территории М 1:1000	МП "Центр ГЗ"		
Нач. отдела	Копейкина								
Исполнил	Ветошкин								