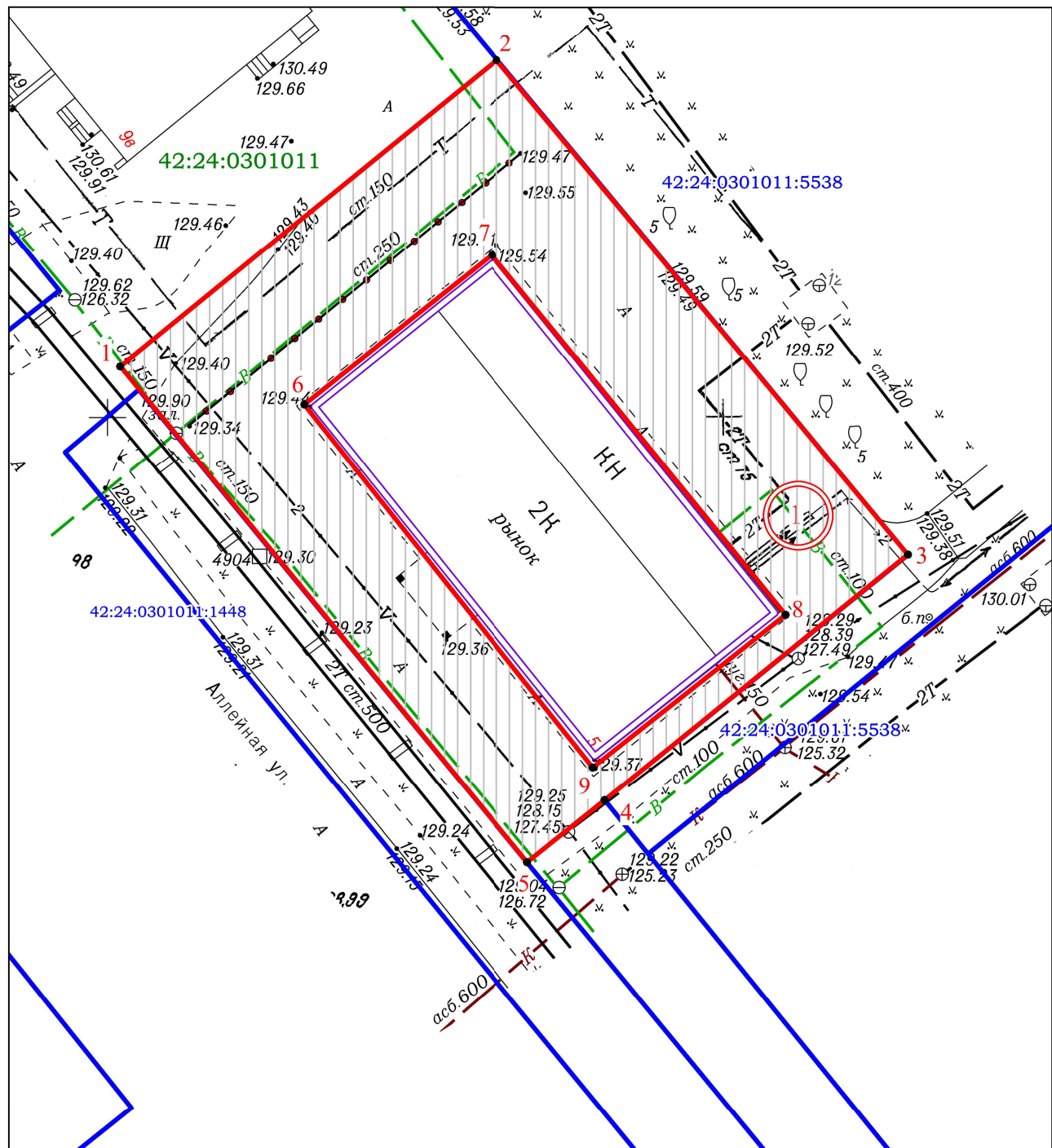





КАРТА-СХЕМА ГРАНИЦ ПРИЛЕГАЮЩЕЙ ТЕРРИТОРИИ



Масштаб 1:500

ПРИЛОЖЕНИЕ
к постановлению администрации
города Кемерово
ОТ _____ № _____

Условные обозначения:

-  Граница прилегающей территории нежилого здания по адресу: Российская Федерация, Кемеровская область-Кузбасс, Кемеровский городской округ, г. Кемерово, ул. Аллейная 5
-  Характерная точка границы прилегающей территории
-  Условный номер границы прилегающей территории
-  Нежилое здание по адресу: Российская Федерация, Кемеровская область-Кузбасс, Кемеровский городской округ, г. Кемерово, ул. Аллейная 5
-  Кадастровые номера, границы земельных участков, сведения о которых содержатся в ЕГРН
-  Кадастровый номер кадастрового квартала

Элементы благоустройства в границах прилегающей территории

-  Асфальтовое покрытие

КАТАЛОГ КООРДИНАТ

Площадь прилегающей территории - 1317 кв.м				Система координат мск-42			
Обозначение характерных точек границ	Координаты, м		Длина линии (м)				
	X	Y			1	2	
Наружный контур							
1	629019.13	1334558.29	от т1-т2 39.25				
2	629044.64	1334588.26	от т2-т3 52.04				
3	629005.27	1334622.47	от т3-т4 31.54				
4	628984.82	1334598.35	от т4-т5 08.02				
5	628979.65	1334592.19	от т5-т1 51.92				
Внутренний контур							
6	629016.36	1334573.28	от т6-т7 19.44				
7	629028.83	1334588.26	от т7-т8 37.57				
8	629000.18	1334612.68	от т8-т9 19.88				
9	628987.48	1334597.32	от т9-т6 37.50				