

**Условные обозначения**

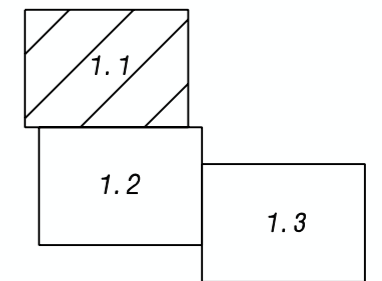
- Граница территории, в отношении которой осуществляется подготовка проекта межевания
- Существующие красные линии
- Устанавливаемые красные линии
- Земельные участки, сведения о которых содержатся в ЕГРН
- Земельные участки, границы которых определены в соответствии с ранее утвержденной документацией по планировке территории
- Границы образуемых земельных участков на кадастровом плане территории для планируемого размещения линейного объекта (сети водоснабжения)
- Границы частей земельных участков на кадастровом плане территории для планируемого размещения линейного объекта (сети водоснабжения)

**Площади образуемых земельных участков, вид разрешенного использования образуемых земельных участков**

№ земельного участка на плане	Адрес (местоположение) земельного участка	Разрешенное использование земельного участка	Проектная площадь земельного участка, кв.м.	Способ образования земельного участка
:ЗУ1	г. Кемерово, ул. Трудовая - ул. Нахимова - пер. Шоссейный - ул. Лутугина	Улично-дорожная сеть	8852	образован из земель, государственная или муниципальная собственность на которые не разграничена
:ЗУ13/чзу1			3502	
:ЗУ14/чзу1			1093	
:ЗУ39/чзу1			3205	
:ЗУ40/чзу1			2775	

Примечание:  
Земельный участок №1 образован из земель, государственная или муниципальная собственность на которые не разграничена.

**Схема совмещения листов**



						149041			
						Документация по планировке территории по ул. Трудовая - ул. Нахимова - пер. Шоссейный - ул. Лутугина - ул. Федоровича в Рудничном районе города Кемерово			
Изм.	Кол. уч.	Лист	№ док.	Подпись	Дата	Проект межевания территории. Основная часть	Стадия	Лист	Листов
					2020		ПМТ	1.1	
И.о. директора		Ганичева					МП "Центр ГЗ"		
Нач. отдела		Копейкина							
Исполнил		Ветошкин			30.04	Чертеж межевания территории М 1:1000			

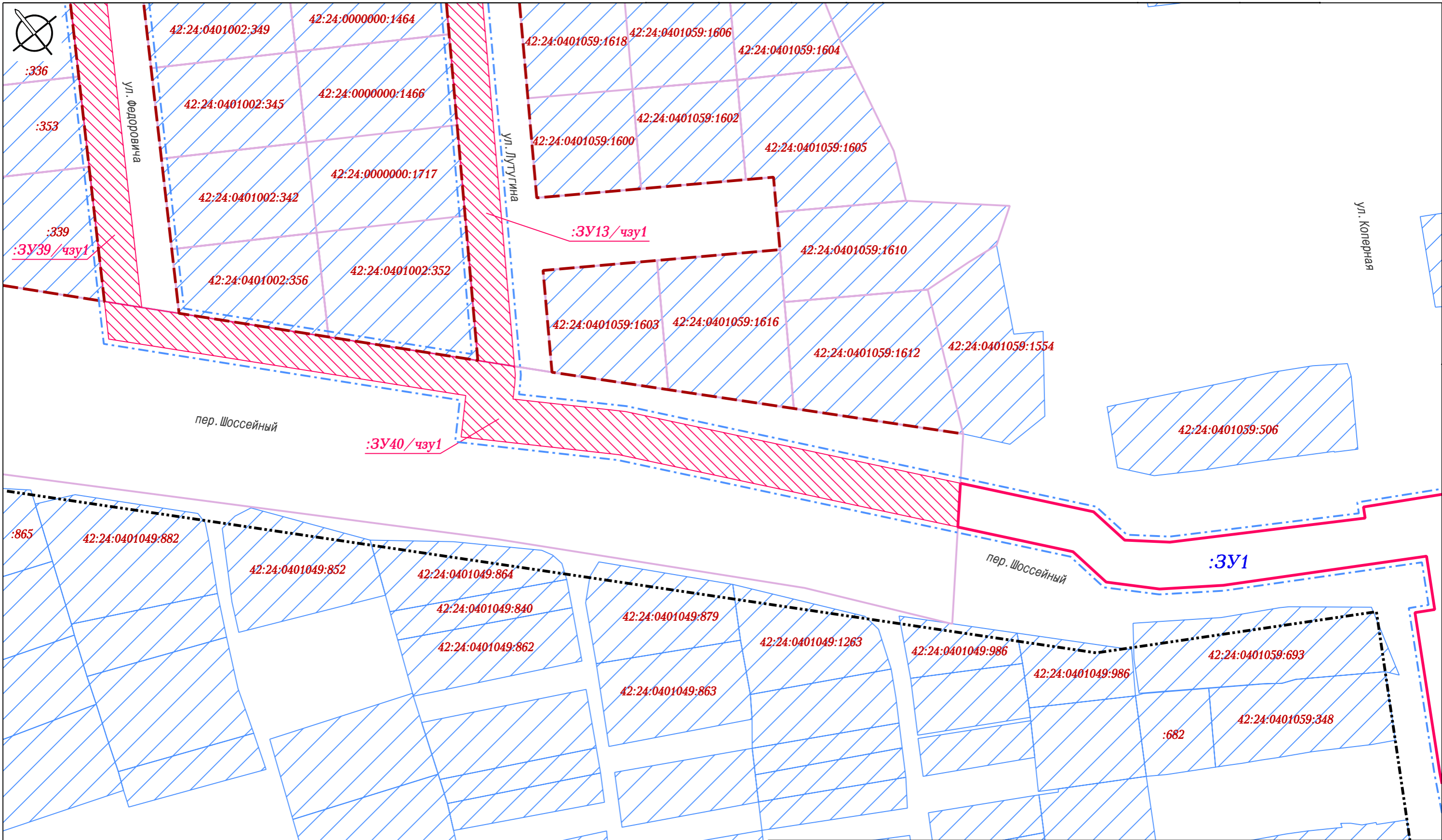
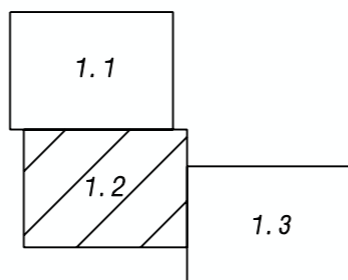


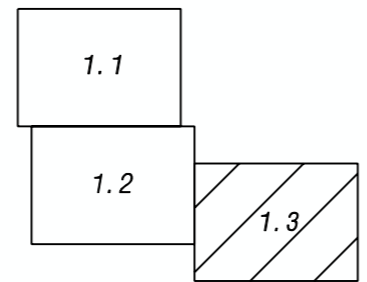
Схема совмещения листов



						149041			
						Документация по планировке территории по ул. Трудовая - ул. Нахимова - пер. Шоссейный - ул. Лутугина - ул. Федоровича в Рудничном районе города Кемерово			
Изм.	Кол. уч.	Лист	№ док.	Подпись	Дата	Проект межевания территории. Основная часть	Стадия	Лист	Листов
					2020		ПМТ	1.2	
И. о. директора	Ганичева								
Нач. отдела	Копейкина								
Исполнил	Ветошкин				30.04	Чертеж межевания территории М 1:1000		МП "Центр ГЗ"	



Схема совмещения листов



						149041			
						Документация по планировке территории по ул. Трудовая - ул. Нахимова - пер. Шоссейный - ул. Лутугина - ул. Федоровича в Рудничном районе города Кемерово			
Изм.	Кол. уч.	Лист	№ док.	Подпись	Дата	Проект межевания территории. Основная часть	Стадия	Лист	Листов
					2020		ПМТ	1.3	
И. о. директора	Ганичева					Чертеж межевания территории М 1:1000	МП "Центр ГЗ"		
Нач. отдела	Копейкина								
Исполнил	Ветошкин				30.04				