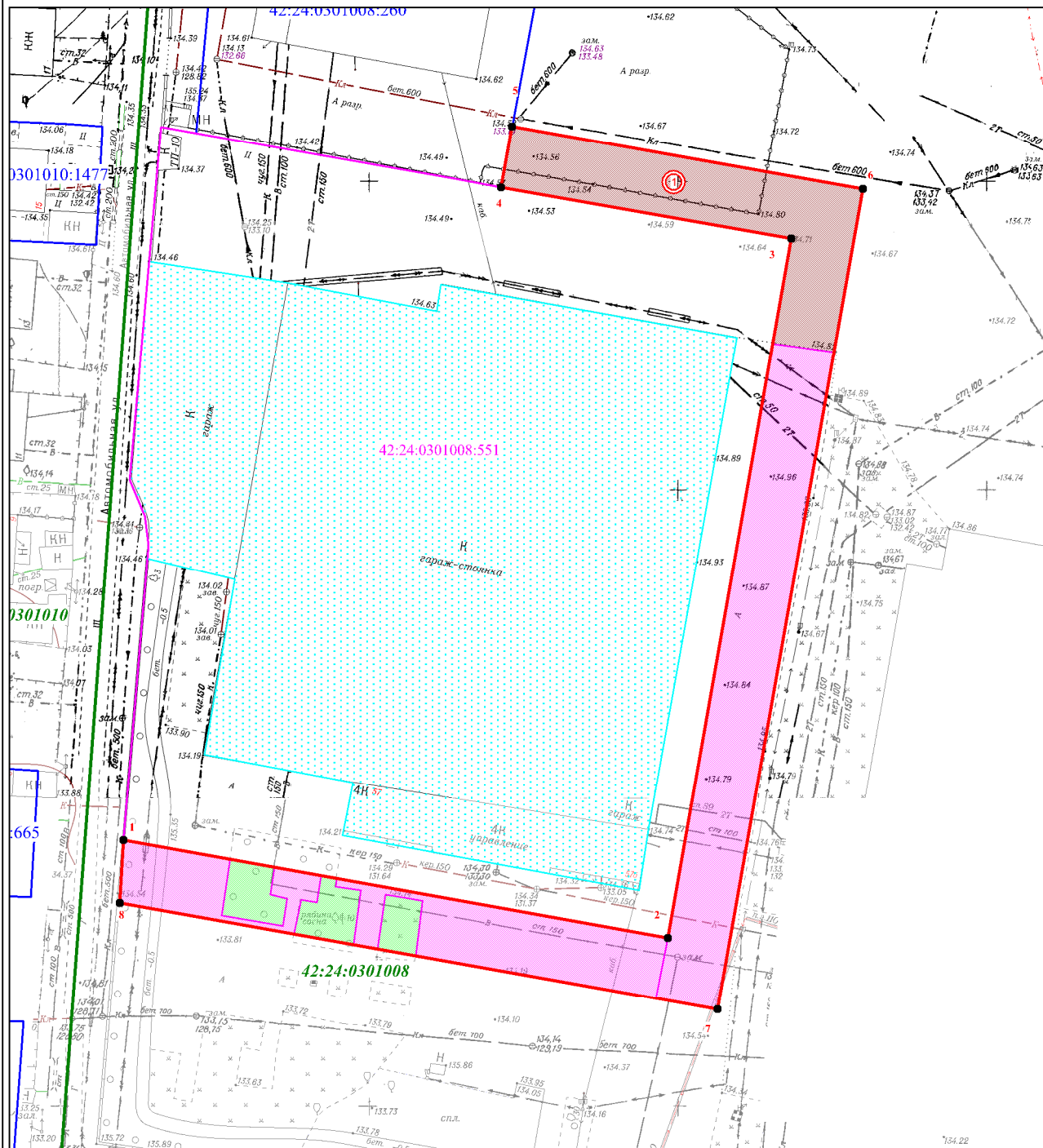


КАРТА-СХЕМА ГРАНИЦ ПРИЛЕГАЮЩЕЙ ТЕРРИТОРИИ










Масштаб 1:1000

ПРИЛОЖЕНИЕ




к постановлению администрации
города Кемерово

от _____ № _____

Условные обозначения:

-  Граница прилегающей территории нежилого здания по адресу: Российская Федерация, Кемеровская область-Кузбасс, Кемеровский городской округ, г.Кемерово, ул.Инициативная, 57 б.
-  Характерная точка границы прилегающей территории
-  Условный номер границы прилегающей территории
-  Земельный участок кад.№ 42:24:0301008:551 занятым нежилым зданием по адресу: Российская Федерация, Кемеровская область-Кузбасс, Кемеровский городской округ, г.Кемерово, ул.Инициативная, 57 б.
-  Нежилое здание по адресу: Российская Федерация, Кемеровская область-Кузбасс, Кемеровский городской округ, г.Кемерово, ул.Инициативная, 57 б.
-  Кадастровые номера, границы земельных участков, сведения о которых содержатся в ЕГРН
-  Граница и кадастровый номер квартала

Элементы благоустройства в границах прилегающей территории

-  Пешеходный тротуар (покрытие-асфальтобетон)
-  Асфальтовое покрытие
-  Элементы озеленения (газон)

КАТАЛОГ КООРДИНАТ

Площадь прилегающей территории - 2714,18 кв.м.

Обозначение характерных точек границ	Координаты, м		Длина линии (м)
	X	Y	
	2	3	
1	629224.81	1335312.84	89.30 (от т.1 до т.2)
2	629210.98	1335401.37	115.00 (от т.2 до т.3)
3	629324.78	1335418.93	47.61 (от т.3 до т.4)
4	629332.11	1335371.73	10.01 (от т.4 до т.5)
6	629342.02	1335373.28	57.57 (от т.5 до т.6)
7	629333.15	1335430.37	135.03 (от т.6 до т.7)
8	629199.53	1335409.74	98.13 (от т.7 до т.8)
9	629214.71	1335312.46	10.10 (от т.8 до т.1)
1	629224.81	1335312.84	89.30 (от т.1 до т.2)