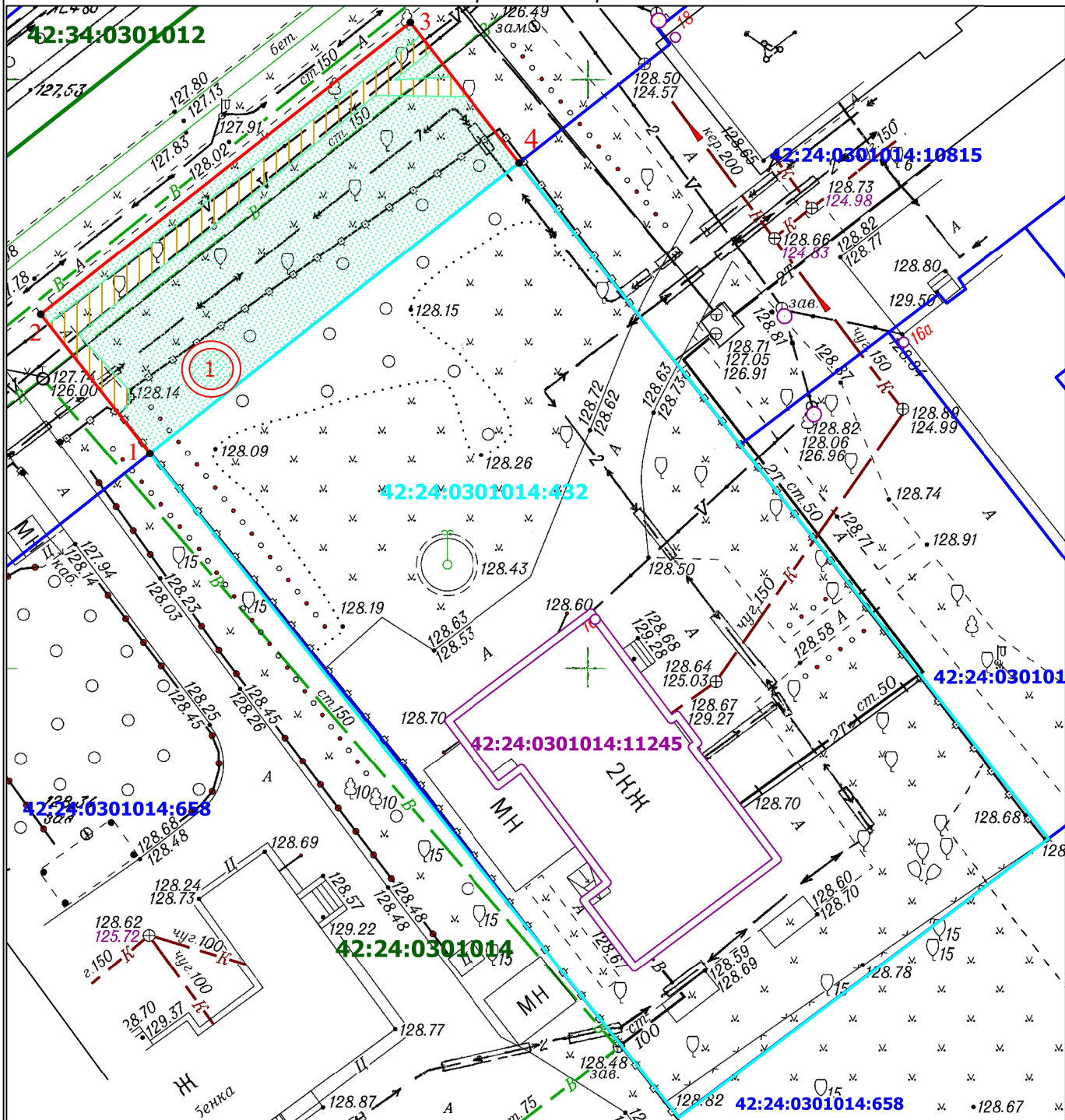










КАРТА-СХЕМА ГРАНИЦ ПРИЛЕГАЮЩЕЙ ТЕРРИТОРИИ





ПРИЛОЖЕНИЕ

к постановлению администрации  
города Кемерово  
ОТ \_\_\_\_\_ № \_\_\_\_\_

**Условные обозначения:**

-  Граница прилегающей территории нежилого здания по адресу: Российская Федерация, Кемеровская область-Кузбасс, Кемеровский городской округ, г. Кемерово, ул. Инициативная, 16
-  Характерная точка границы прилегающей территории
-  Условный номер границы прилегающей территории
-  Земельный участок кад. № 42:24:0301014:432 занятый нежилым зданием по адресу: Российская Федерация, Кемеровская область-Кузбасс, Кемеровский городской округ, г. Кемерово, ул. Инициативная, 16
-  Нежилое здание кад. № 42:24:0301014:11245 по адресу: Российская Федерация, Кемеровская область-Кузбасс, Кемеровский городской округ, г. Кемерово, ул. Инициативная, 16
-  Кадастровые номера, границы земельных участков, сведения о которых содержатся в Едином государственном реестре недвижимости
-  Кадастровый номер кадастрового квартала
-  Граница кадастрового квартала

**Элементы благоустройства в границах прилегающей территории**

-  Элементы озеленения (газон)
-  Пешеходный тротуар (покрытие асфальтобетон)

**КАТАЛОГ КООРДИНАТ**

Площадь прилегающей территории - 603 кв. м.

| Обозначение характерных точек границ | Координаты |            | Длина линии (м)     |
|--------------------------------------|------------|------------|---------------------|
|                                      | X          | Y          |                     |
| 1                                    | 2          | 3          | 4                   |
| 1                                    | 628528.14  | 1334330.73 | от т1 до т2 - 15.00 |
| 2                                    | 628539.76  | 1334321.19 | от т2 до т3 - 39.93 |
| 3                                    | 628565.28  | 1334352.05 | от т3 до т4 - 15.09 |
| 4                                    | 628553.55  | 1334361.58 | от т4 до т1 - 39.86 |

Масштаб 1:500

Система координат МСК-42