









Линия совмещения с листом 1.2

**Условные обозначения**

-  Граница муниципального образования – город Кемерово
-  Красные линии
-  Существующие земельные участки, по сведениям ЕГРН
-  Границы земельных участков, принятые в проекте межевания первоочередных инженерных коридоров северной части перспективной производственно-коммунальной зоны (в продолжении проспекта В.В. Михайлова) Рудничного района города Кемерово, утвержденном постановлением администрации города Кемерово (от 27.02.2012 №111 (в ред. постановления администрации г. Кемерово от 09.08.2016 №2021)
-  Границы земельных участков, принятые в проекте межевания территории жилого района Лесная Поляна города Кемерово, утвержденном постановлением администрации города Кемерово от 26.05.2015 №1275 (в ред. постановлений администрации г. Кемерово от 04.05.2016 №905, от 12.10.2016 №2578, от 22.03.2017 №636)
-  Границы образуемых земельных участков на кадастровом плане территории
-  Условные номера образуемых земельных участков на кадастровом плане территории
-  Границы изменяемых земельных участков на кадастровом плане территории

**Площади образуемых и изменяемых земельных участков и их частей, вид разрешенного использования образуемых земельных участков**

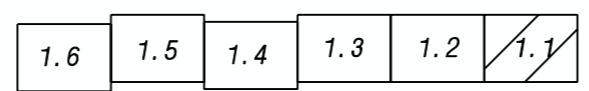
№ земельного участка на плане	Кадастровый номер	Адрес	Назначение земельного участка	Разрешенное использование	Проектная площадь земельного участка, кв.м.
1		северо-восточнее земельного участка с кадастровым номером 42:04:0208002:766	для размещения линейных объектов	Коммунальное обслуживание, Энергетика	9155
3.1		г. Кемерово, севернее 60 м инженерно-транспортного коридора проспекта В.В. Михайлова	для размещения кабельных линий сетей электроснабжения объектов жилого района «Лесная поляна»	Коммунальное обслуживание, Энергетика	7595
3.2	42:04:0208002:7861				75
3.3					957
3.4					1333
3.5					7097

**Согласован проект межевания**

Управление архитектуры и градостроительства администрации г. Кемерово  
Начальник

В.С. Костиков

**Схема совмещения листов**



						148177			
						Кемеровская область, г. Кемерово, Рудничный район, первоочередные инженерные коридоры северной части перспективной производственно-коммунальной зоны (в продолжении проспекта В.В. Михайлова)			
Изм.	Кол. уч.	Лист	№ док.	Подпись	Дата	Проект межевания территории (внесение изменений)	Стадия	Лист	Листов
					2017		ПМ	1.1	
Директор	Кадыкова						Чертеж межевания территории М 1:1000		МП "Центр ГЗ"
Нач. отдела	Копейкина								
Исполнил	Ветошкин								