

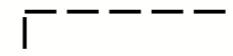






Условные обозначения

-  Граница функциональной зоны, установленной генеральным планом - граница разработки проекта межевания
-  Существующие красные линии
-  Устанавливаемые красные линии
-  Границы существующих земельных участков на кадастровом плане территории
-  Границы изменяемых земельных участков на кадастровом плане территории
-  Границы образуемых земельных участков на кадастровом плане территории
-  Условные номера образуемых земельных участков на кадастровом плане территории

Площади образуемых земельных участков, вид разрешенного использования образуемых земельных участков

№ земельного участка на плане	Кадастровый номер земельного участка	Адрес (местоположение) земельного участка	Разрешенное использование земельного участка	Проектная площадь земельного участка, кв.м.
1		Кемеровская обл., г.Кемерово, ул.Чернышевского, 2	Деловое управление, Общественное питание	4452
2		Кемеровская область, г.Кемерово, севернее здания № 19 по ул.Дзержинского	Коммунальное обслуживание	125
3		Кемеровская область, г.Кемерово, ул.Дзержинского, 19	Культурное развитие	7725
3.1	42:24:0101002:1682			7625
3.2				100

Согласован проект межевания

Управление архитектуры и градостроительства администрации г. Кемерово
Начальник

В. С. Костиков

148186									
Кемеровская область, г. Кемерово, северо-западнее пересечения улиц Дзержинского и Коммунистической в Центральном районе									
Изм.	Кол. уч.	Лист	№ док.	Подпись	Дата	Проект межевания территории (основная часть)	Стадия	Лист	Листов
					2017		ПМТ	1	2
Директор	Кадыкова					Чертеж межевания территории М 1:1000	МП "Центр ГЗ"		
Нач. отдела	Копейкина								
Исполнил	Ветошкин								