

Условные обозначения




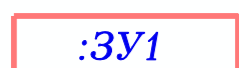

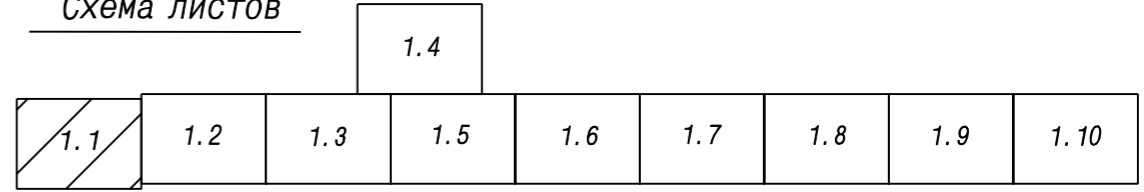
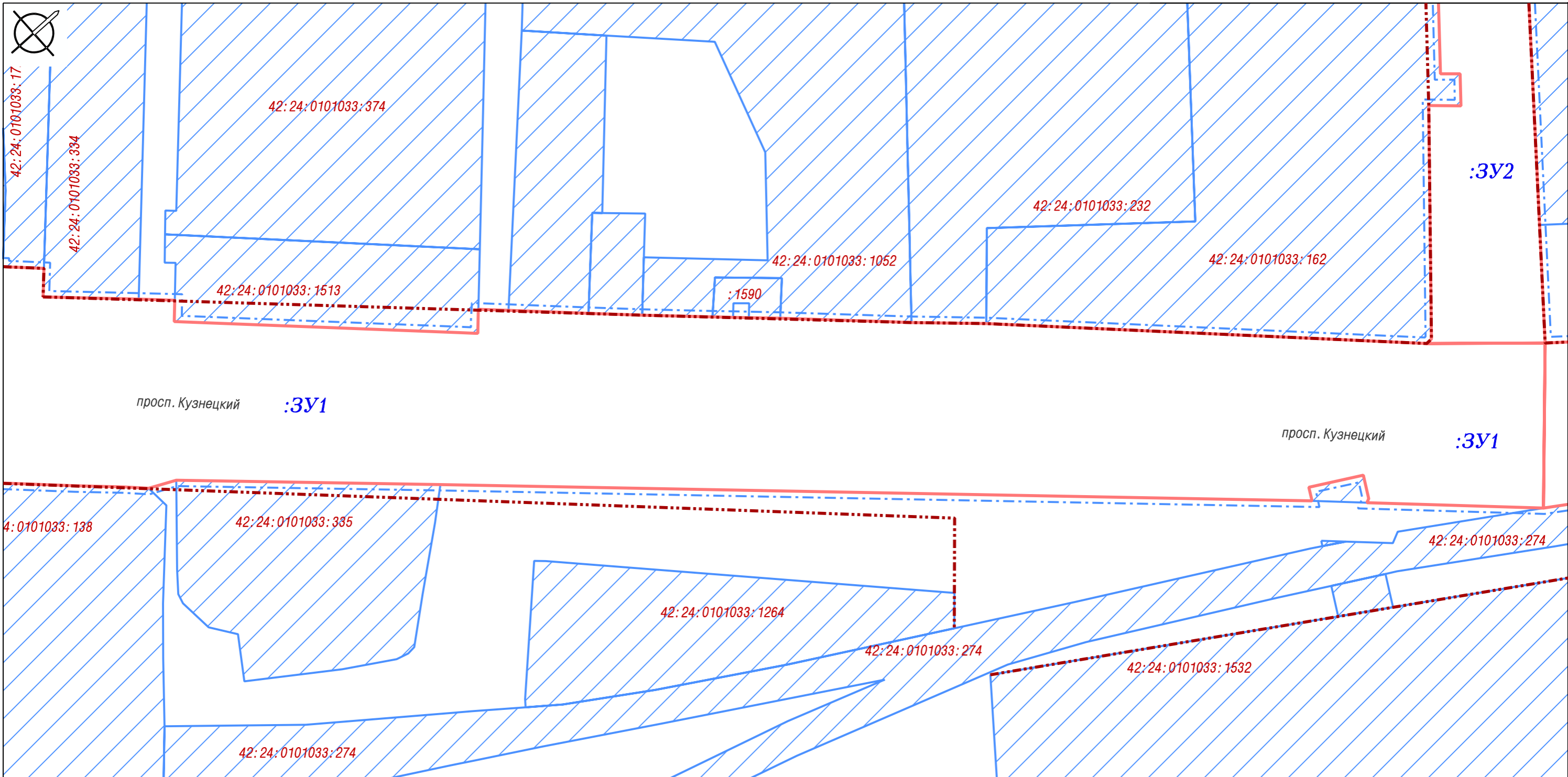
-  Граница территории, в отношении которой осуществляется подготовка проекта межевания
-  Устанавливаемые красные линии
-  Земельные участки, сведения о которых содержатся в ЕГРН
-  Границы образуемых земельных участков на кадастровом плане территории для планируемого размещения линейного объекта (линии наружного освещения)
-  Границы частей земельных участков на кадастровом плане территории для планируемого размещения линейного объекта (линии наружного освещения)

Схема листов



						2021. 183252			
						Документация по планировке территории по просп. Кузнецкому от ул. 2-я Камышинская до ул. Центральная в Заводском районе города Кемерово			
Изм.	Кол. уч.	Лист	№ док.	Подпись	Дата	Проект межевания территории. Графическая часть	Стадия	Лист	Листов
					2021		ПП	1. 1	
И. о. директора	Ганичева						Чертеж межевания территории М 1: 1000		МП "Центр ГЗ"
Нач. отдела	Копейкина								
Исполнил	Ветошкин								



Условные обозначения




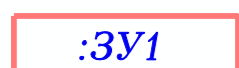

-  Граница территории, в отношении которой осуществляется подготовка проекта межевания
-  Устанавливаемые красные линии
-  Земельные участки, сведения о которых содержатся в ЕГРН
-  Границы образуемых земельных участков на кадастровом плане территории для планируемого размещения линейного объекта (линии наружного освещения)
-  Границы частей земельных участков на кадастровом плане территории для планируемого размещения линейного объекта (линии наружного освещения)




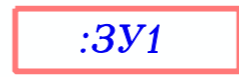
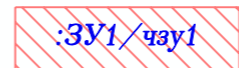
Схема листов



						2021. 183252			
						Документация по планировке территории по просп. Кузнецкому от ул. 2-я Камышинская до ул. Центральная в Заводском районе города Кемерово			
Изм.	Кол. уч.	Лист	№ док.	Подпись	Дата	Проект межевания территории. Графическая часть	Стадия	Лист	Листов
					2021		ПП	1. 3	
И. о. директора	Ганичева						Чертеж межевания территории М 1: 1000		МП "Центр ГЗ"
Нач. отдела	Копейкина								
Исполнил	Ветошкин								



Условные обозначения

-  Граница территории, в отношении которой осуществляется подготовка проекта межевания
-  Устанавливаемые красные линии
-  Земельные участки, сведения о которых содержатся в ЕГРН
-  Границы образуемых земельных участков на кадастровом плане территории для планируемого размещения линейного объекта (линии наружного освещения)
-  Границы частей земельных участков на кадастровом плане территории для планируемого размещения линейного объекта (линии наружного освещения)

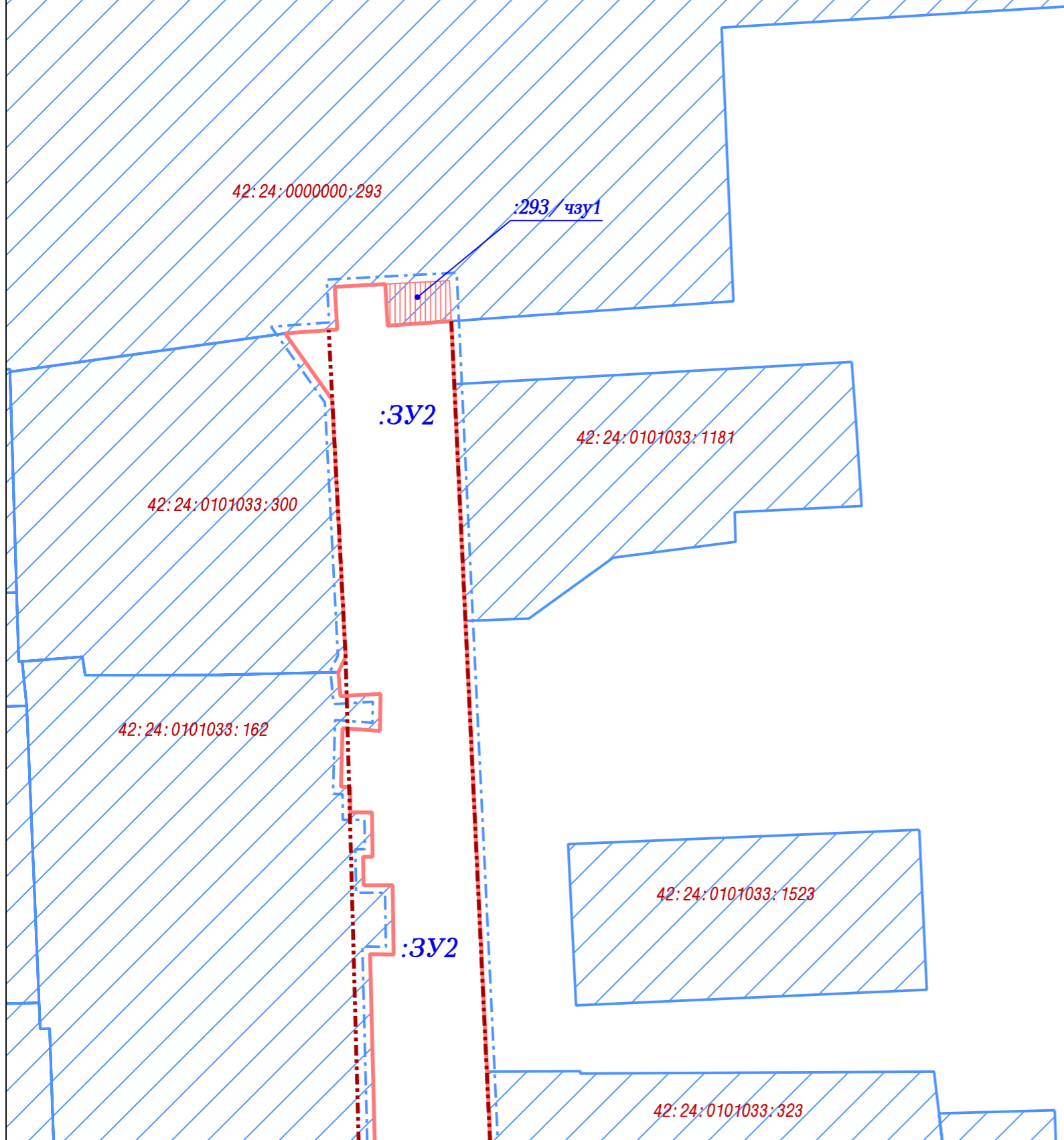
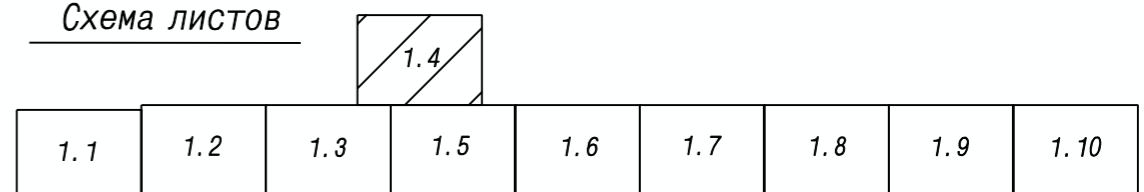


Схема листов



						2021. 183252			
						Документация по планировке территории по просп. Кузнецкому от ул. 2-я Камышинская до ул. Центральная в Заводском районе города Кемерово			
Изм.	Кол. уч.	Лист	N док.	Подпись	Дата	Проект межевания территории. Графическая часть	Стадия	Лист	Листов
					2021		ПП	1. 4	
						Чертеж межевания территории М 1: 1000	МП "Центр ГЗ"		



42:24:0101033:323

42:24:0101033:323

42:24:0101033:366

42:24:0101033:323

просп. Кузнецкий :ЗУЗ

просп. Кузнецкий :ЗУЗ

42:24:0101033:274

42:24:0101033:274

42:24:0101033:1532

42:24:0101033:186

42:24:0101033:10

42:24:0101033:192

42:24:0101033:304

Условные обозначения



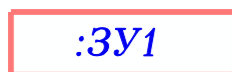
Граница территории, в отношении которой осуществляется подготовка проекта межевания




Устанавливаемые красные линии



Земельные участки, сведения о которых содержатся в ЕГРН



Границы образуемых земельных участков на кадастровом плане территории для планируемого размещения линейного объекта (линии наружного освещения)

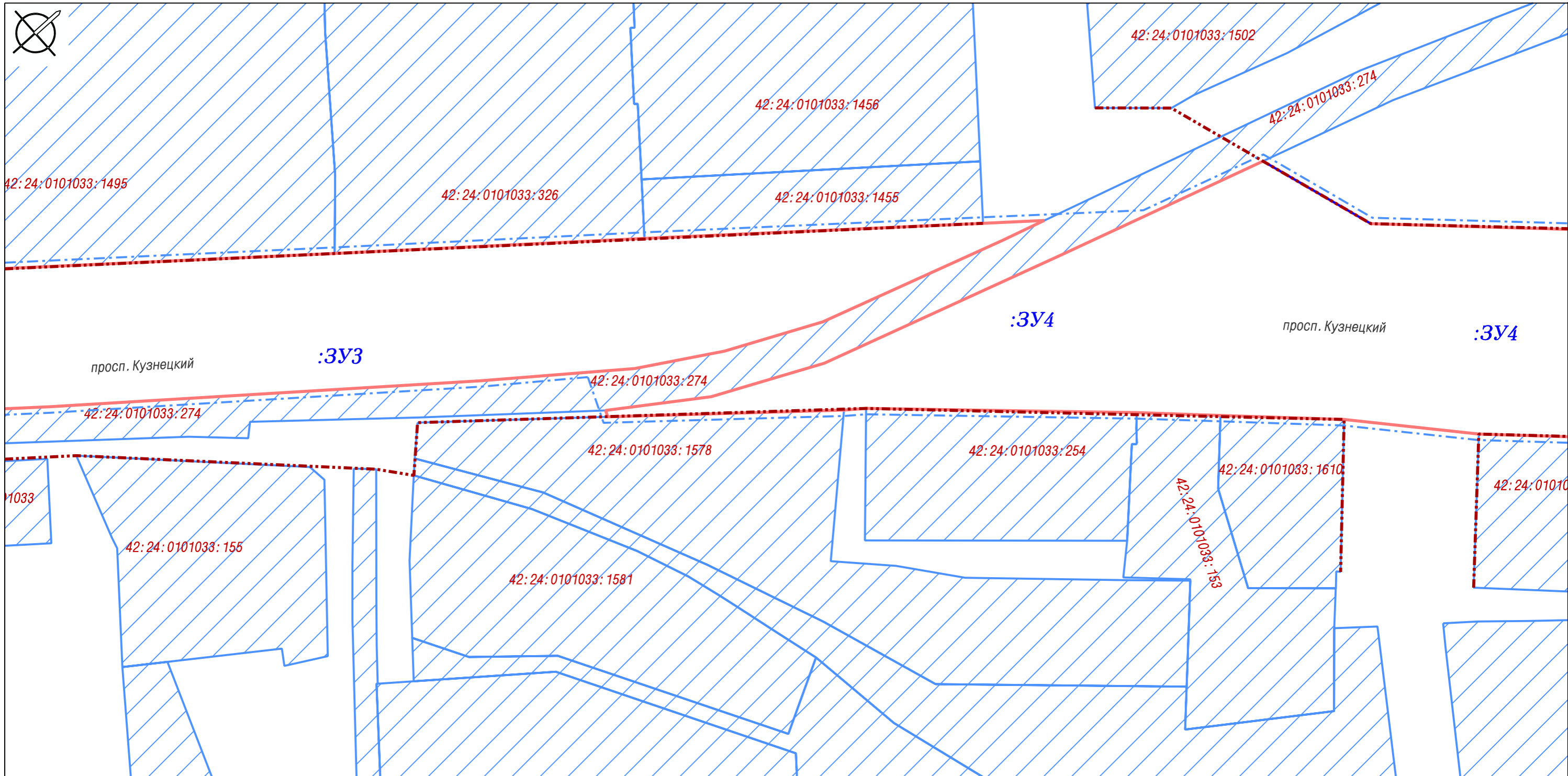


Границы частей земельных участков на кадастровом плане территории для планируемого размещения линейного объекта (линии наружного освещения)

Схема листов

1.4									
1.1	1.2	1.3	1.5	1.6	1.7	1.8	1.9	1.10	

						2021. 183252			
						Документация по планировке территории по просп. Кузнецкому от ул. 2-я Камышинская до ул. Центральная в Заводском районе города Кемерово			
Изм.	Кол. уч.	Лист	№ док.	Подпись	Дата	Проект межевания территории. Графическая часть	Стадия	Лист	Листов
					2021		ПП	1.5	
И. о. директора	Ганичева						Чертеж межевания территории М 1:1000		МП "Центр ГЗ"
Нач. отдела	Копейкина								
Исполнил	Ветошкин								



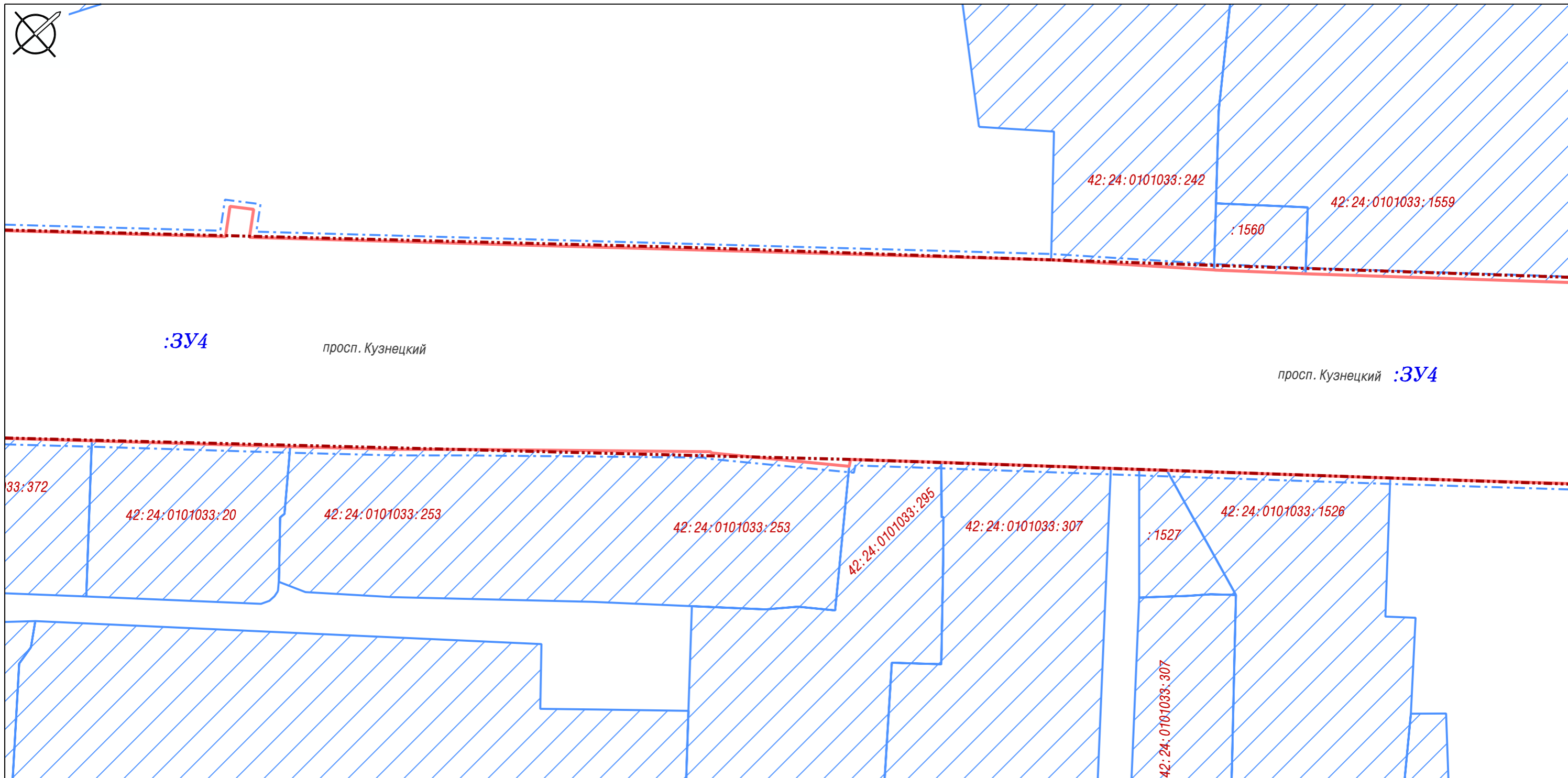
Условные обозначения

- Граница территории, в отношении которой осуществляется подготовка проекта межевания
- Устанавливаемые красные линии
- Земельные участки, сведения о которых содержатся в ЕГРН
- :ЗУ1 Границы образуемых земельных участков на кадастровом плане территории для планируемого размещения линейного объекта (линии наружного освещения)
- :ЗУ1/чзу1 Границы частей земельных участков на кадастровом плане территории для планируемого размещения линейного объекта (линии наружного освещения)

Схема листов

										1.4
1.1	1.2	1.3	1.5	1.6	1.7	1.8	1.9	1.10		

						2021. 183252				
						Документация по планировке территории по просп. Кузнецкому от ул. 2-я Камышинская до ул. Центральная в Заводском районе города Кемерово				
Изм.	Кол. уч.	Лист	N док.	Подпись	Дата	Проект межевания территории. Графическая часть	Стадия	Лист	Листов	
					2021		ПП	1.6		
И. о. директора	Ганичева						МП "Центр ГЗ"			
Нач. отдела	Копейкина					Чертеж межевания территории М 1:1000				
Исполнил	Ветошкин									



Условные обозначения



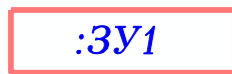
Граница территории, в отношении которой осуществляется подготовка проекта межевания



Устанавливаемые красные линии




Земельные участки, сведения о которых содержатся в ЕГРН



:ЗУ1

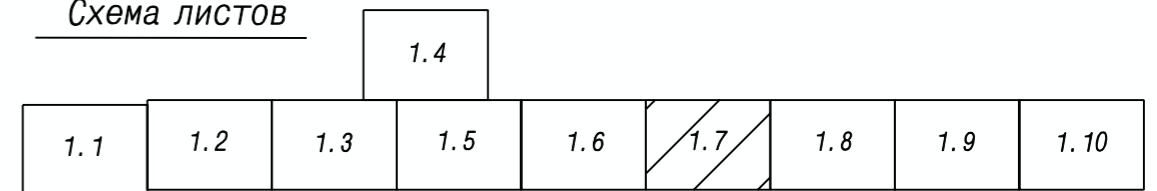
Границы образуемых земельных участков на кадастровом плане территории для планируемого размещения линейного объекта (линии наружного освещения)



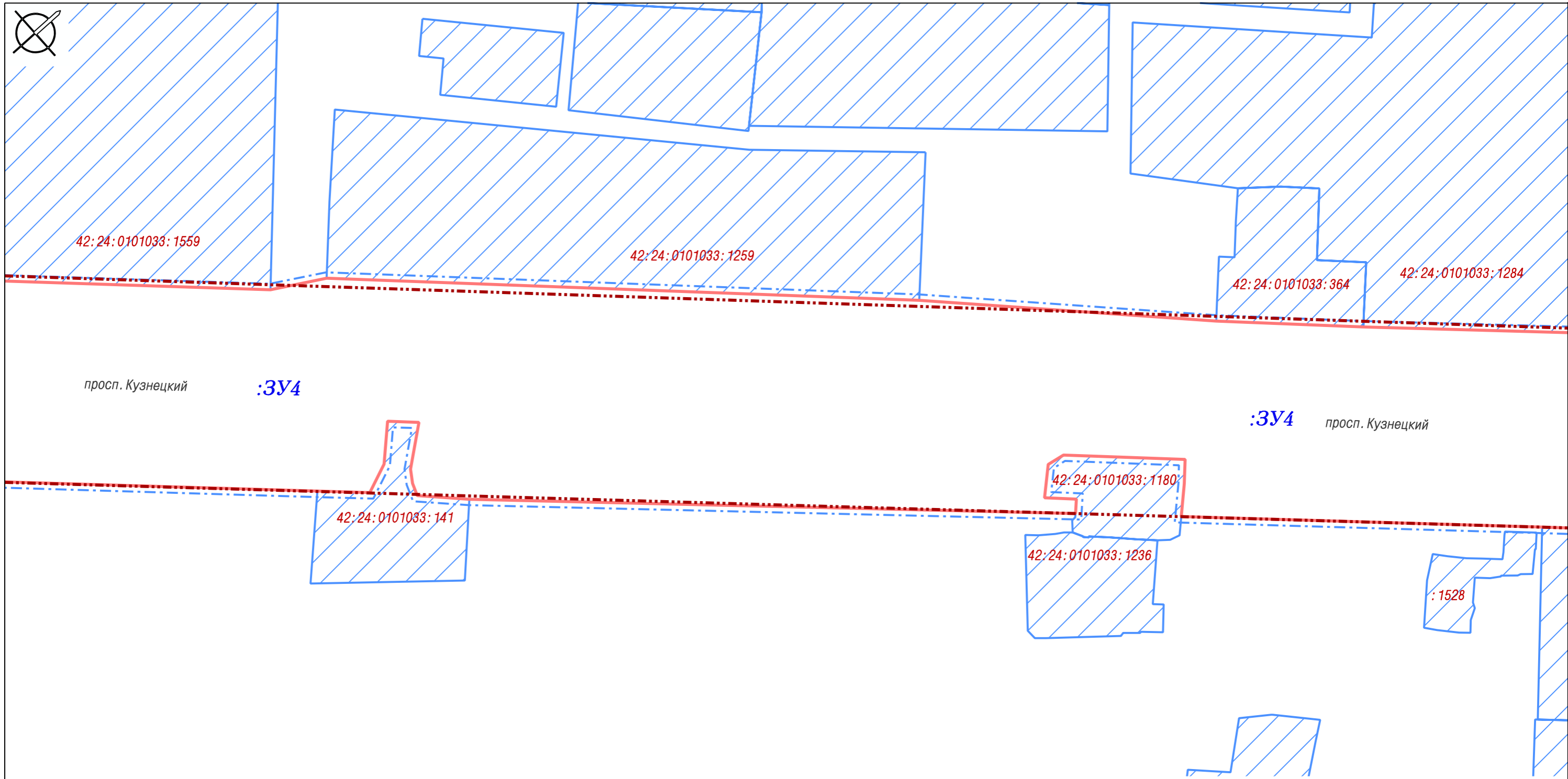
:ЗУ1/чзу1

Границы частей земельных участков на кадастровом плане территории для планируемого размещения линейного объекта (линии наружного освещения)

Схема листов



						2021. 183252			
						Документация по планировке территории по просп. Кузнецкому от ул. 2-я Камышинская до ул. Центральная в Заводском районе города Кемерово			
Изм.	Кол. уч.	Лист	№ док.	Подпись	Дата	Проект межевания территории. Графическая часть	Стадия	Лист	Листов
					2021		ПП	1.7	
И. о. директора	Ганичева						Чертеж межевания территории М 1: 1000		МП "Центр ГЗ"
Нач. отдела	Копейкина								
Исполнил	Ветошкин								



Условные обозначения




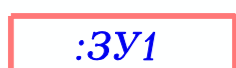

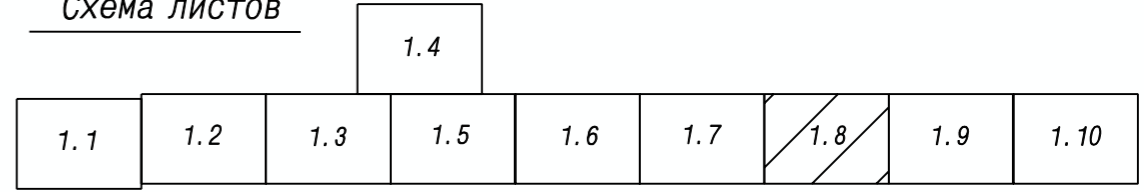
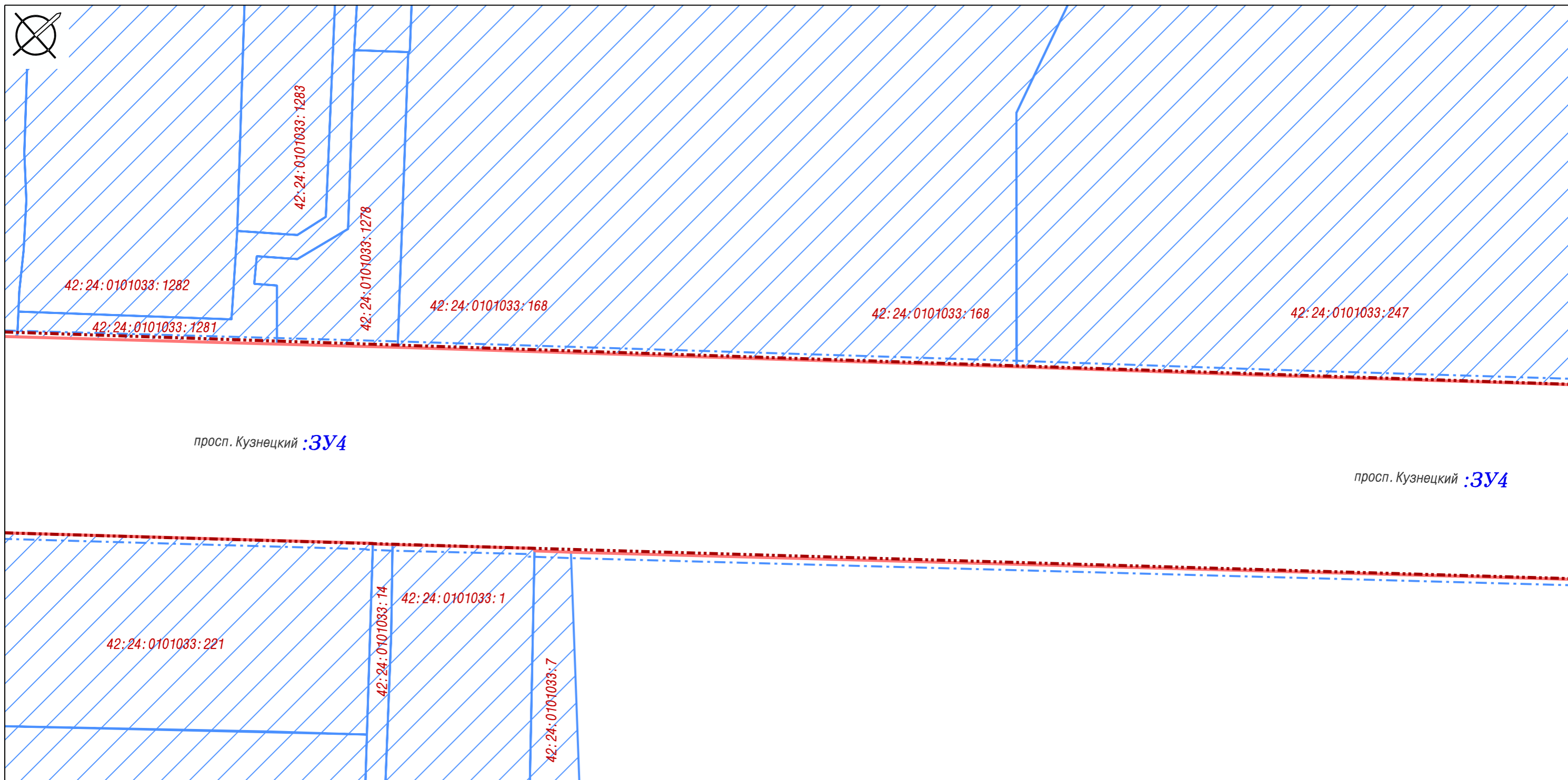
-  Граница территории, в отношении которой осуществляется подготовка проекта межевания
-  Устанавливаемые красные линии
-  Земельные участки, сведения о которых содержатся в ЕГРН
-  Границы образуемых земельных участков на кадастровом плане территории для планируемого размещения линейного объекта (линии наружного освещения)
-  Границы частей земельных участков на кадастровом плане территории для планируемого размещения линейного объекта (линии наружного освещения)

Схема листов



						2021.183252			
						Документация по планировке территории по просп. Кузнецкому от ул. 2-я Камышинская до ул. Центральная в Заводском районе города Кемерово			
Изм.	Кол. уч.	Лист	№ док.	Подпись	Дата	Проект межевания территории. Графическая часть	Стадия	Лист	Листов
					2021		ПП	1.8	
И.о. директора	Ганичева						МП "Центр ГЗ"		
Нач. отдела	Копейкина								
Исполнил	Ветошкин					Чертеж межевания территории М 1:1000			



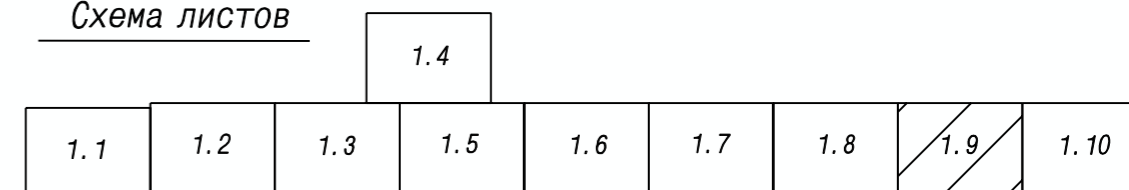
просп. Кузнецкий :3У4

просп. Кузнецкий :3У4

Условные обозначения

- Граница территории, в отношении которой осуществляется подготовка проекта межевания
- Устанавливаемые красные линии
- Земельные участки, сведения о которых содержатся в ЕГРН
- Границы образуемых земельных участков на кадастровом плане территории для планируемого размещения линейного объекта (линии наружного освещения)
- Границы частей земельных участков на кадастровом плане территории для планируемого размещения линейного объекта (линии наружного освещения)

Схема листов

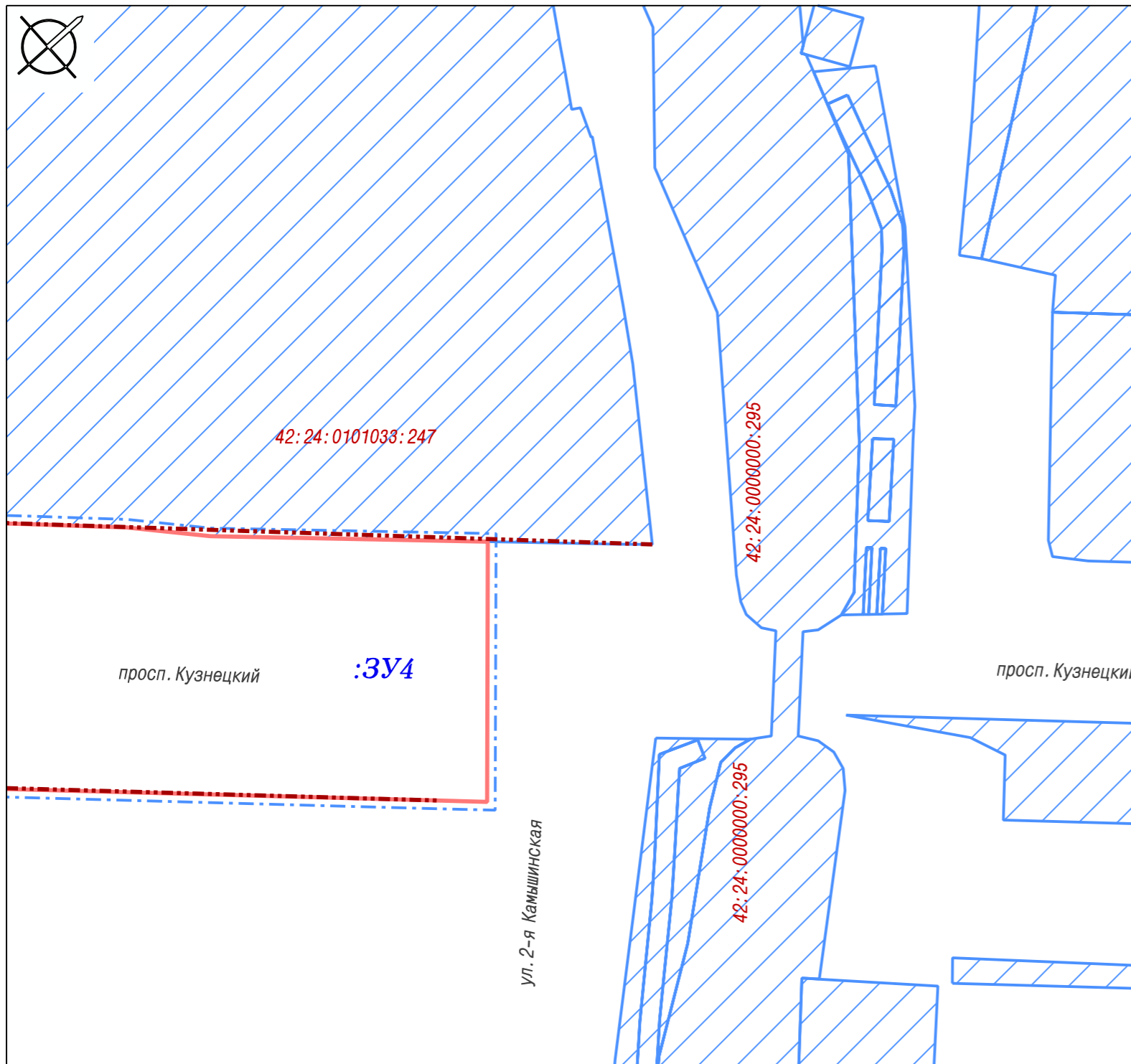


						2021. 183252			
						Документация по планировке территории по просп. Кузнецкому от ул. 2-я Камышинская до ул. Центральная в Заводском районе города Кемерово			
Изм.	Кол. уч.	Лист	№ док.	Подпись	Дата	Проект межевания территории. Графическая часть	Стадия	Лист	Листов
					2021		ПП	1. 9	
И. о. директора	Ганичева						Чертеж межевания территории М 1: 1000		МП "Центр ГЗ"
Нач. отдела	Копейкина								
Исполнил	Ветошкин								



Перечень образуемых земельных участков

Условные номера образуемых земельных участков	Адрес (местоположение) земельного участка	Разрешенное использование земельного участка	Площадь образуемого земельного участка, кв.м.	Способ образования земельного участка
:ЗУ1	просп. Кузнецкий от ул. Центральная	Улично-дорожная сеть	53408	образован из земель, государственная или муниципальная собственность на которые не разграничена
:ЗУ2	просп. Кузнецкий от ул. Центральная до ул. 2-я Камышинская	Улично-дорожная сеть	6035	образован из земель, государственная или муниципальная собственность на которые не разграничена
:ЗУ3	просп. Кузнецкий от ул. Центральная до ул. 2-я Камышинская	Улично-дорожная сеть	21663	образован из земель, государственная или муниципальная собственность на которые не разграничена
:ЗУ4	просп. Кузнецкий от ул. Центральная до ул. 2-я Камышинская	Улично-дорожная сеть	72759	образован из земель, государственная или муниципальная собственность на которые не разграничена



Условные обозначения




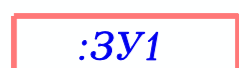

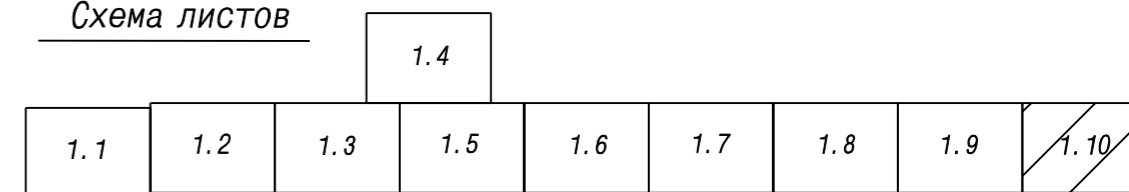
-  Граница территории, в отношении которой осуществляется подготовка проекта межевания
-  Устанавливаемые красные линии
-  Земельные участки, сведения о которых содержатся в ЕГРН
-  Границы образуемых земельных участков на кадастровом плане территории для планируемого размещения линейного объекта (линии наружного освещения)
-  Границы частей земельных участков на кадастровом плане территории для планируемого размещения линейного объекта (линии наружного освещения)

Схема листов



						2021. 183252			
						Документация по планировке территории по просп. Кузнецкому от ул. 2-я Камышинская до ул. Центральная в Заводском районе города Кемерово			
Изм.	Кол. уч.	Лист	№ док.	Подпись	Дата	Проект межевания территории. Графическая часть	Стадия	Лист	Листов
					2021		ПП	1. 10	
И. о. директора	Ганичева					Чертеж межевания территории М 1: 1000	МП "Центр ГЗ"		
Нач. отдела	Копейкина								
Исполнил	Ветошкин								