

Условные обозначения





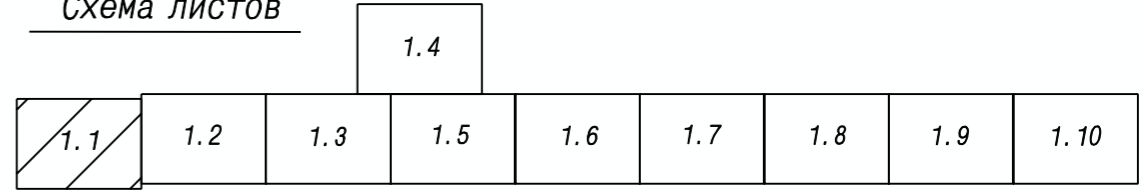
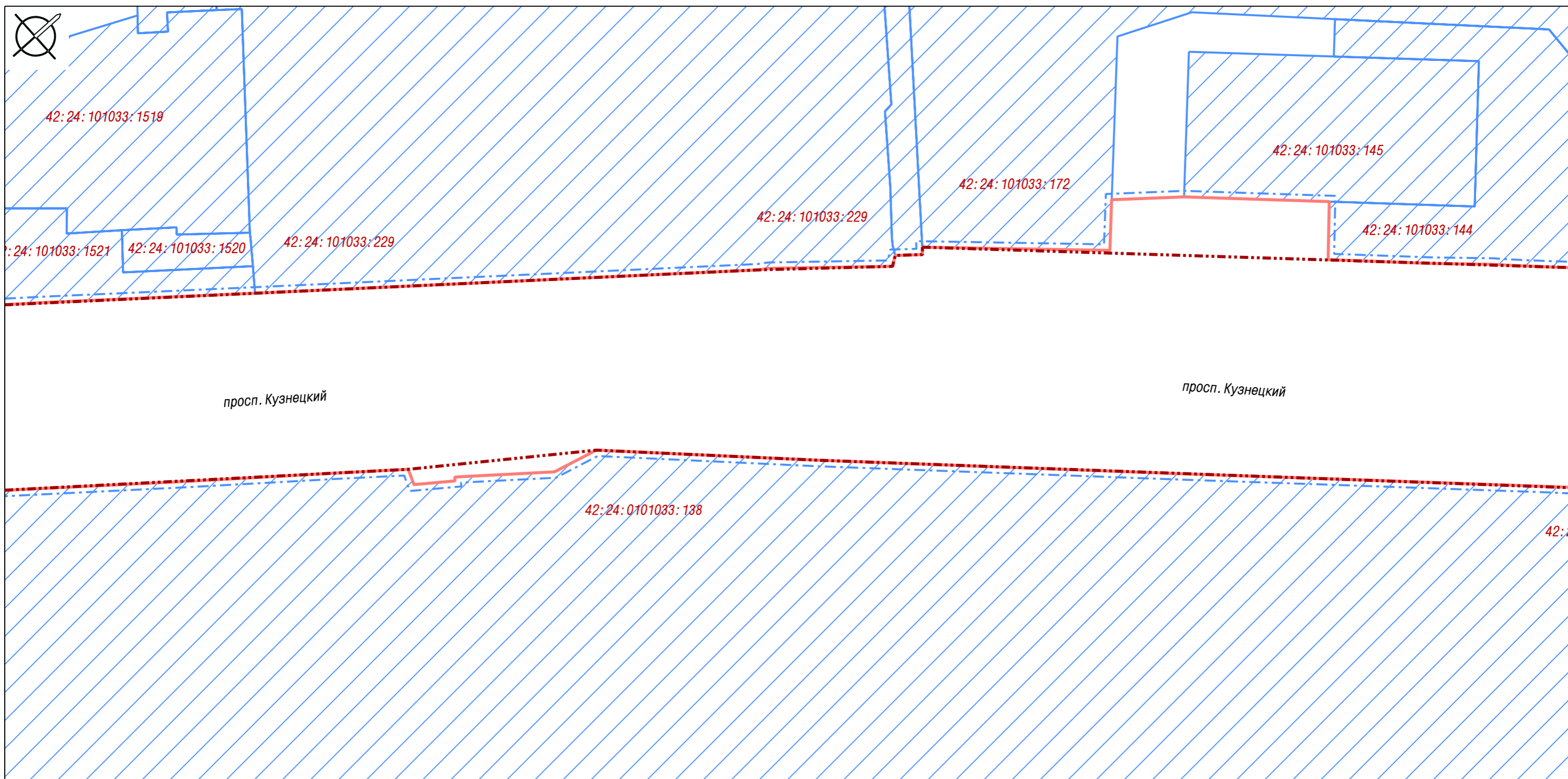
-  Граница территории, в отношении которой осуществляется подготовка проекта планировки
-  Устанавливаемые красные линии
-  Земельные участки, сведения о которых содержатся в ЕГРН
-  Граница зоны планируемого размещения линейного объекта (линии наружного освещения)

Схема листов



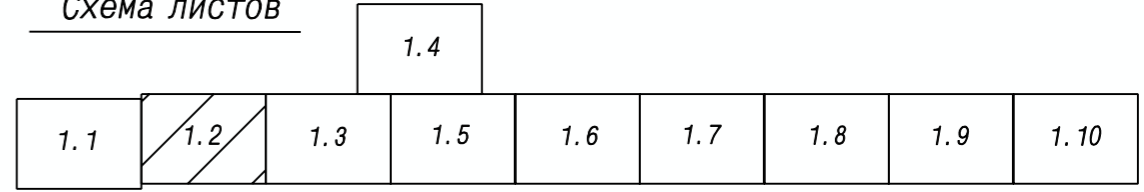
						2021. 183252			
						Документация по планировке территории по просп. Кузнецкому от ул. 2-я Камышинская до ул. Центральная в Заводском районе города Кемерово			
Изм.	Кол. уч.	Лист	№ док.	Подпись	Дата	Проект планировки территории. Графическая часть	Стадия	Лист	Листов
					2021		ПП	1. 1	
И. о. директора	Ганичева					Чертеж красных линий Чертеж границ зон планируемого размещения линейных объектов М 1: 1000	МП "Центр ГЗ"		
Нач. отдела	Копейкина								
Исполнил	Ветошкин								



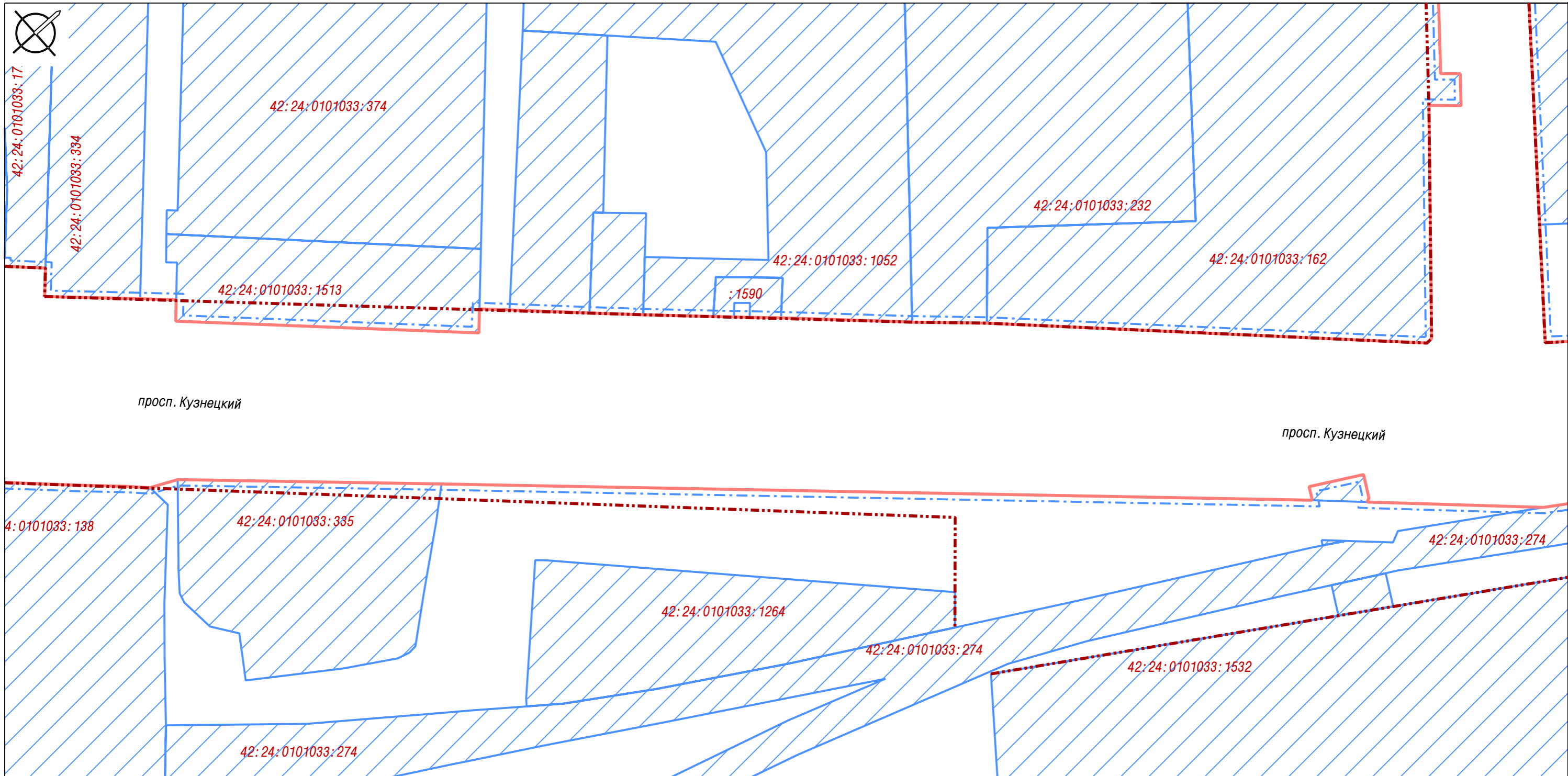
Условные обозначения

- Граница территории, в отношении которой осуществляется подготовка проекта планировки
- Устанавливаемые красные линии
- Земельные участки, сведения о которых содержатся в ЕГРН
- Граница зоны планируемого размещения линейного объекта (линии наружного освещения)

Схема листов



						2021. 183252			
						Документация по планировке территории по просп. Кузнецкому от ул. 2-я Камышинская до ул. Центральная в Заводском районе города Кемерово			
Изм.	Кол. уч.	Лист	№ док.	Подпись	Дата	Проект планировки территории. Графическая часть	Стадия	Лист	Листов
					2021		ПП	1. 2	
И. о. директора				Ганичева			МП "Центр ГЗ"		
Нач. отдела				Копейкина					
Исполнил				Ветошкин					
						Чертеж красных линий Чертеж границ зон планируемого размещения линейных объектов М 1:1000			







- Условные обозначения**
-  Граница территории, в отношении которой осуществляется подготовка проекта планировки
 -  Устанавливаемые красные линии
 -  Земельные участки, сведения о которых содержатся в ЕГРН
 -  Граница зоны планируемого размещения линейного объекта (линии наружного освещения)





Схема листов

1.4									
1.1	1.2	1.3	1.5	1.6	1.7	1.8	1.9	1.10	

						2021. 183252			
						Документация по планировке территории по просп. Кузнецкому от ул. 2-я Камышинская до ул. Центральная в Заводском районе города Кемерово			
Изм.	Кол. уч.	Лист	№ док.	Подпись	Дата	Проект планировки территории. Графическая часть	Стадия	Лист	Листов
					2021		ПП	1.3	
И. о. директора	Ганичева					Чертеж красных линий Чертеж границ зон планируемого размещения линейных объектов М 1:1000	МП "Центр ГЗ"		
Нач. отдела	Копейкина								
Исполнил	Ветошкин								



Условные обозначения

-  Граница территории, в отношении которой осуществляется подготовка проекта планировки
-  Устанавливаемые красные линии
-  Земельные участки, сведения о которых содержатся в ЕГРН
-  Граница зоны планируемого размещения линейного объекта (линии наружного освещения)

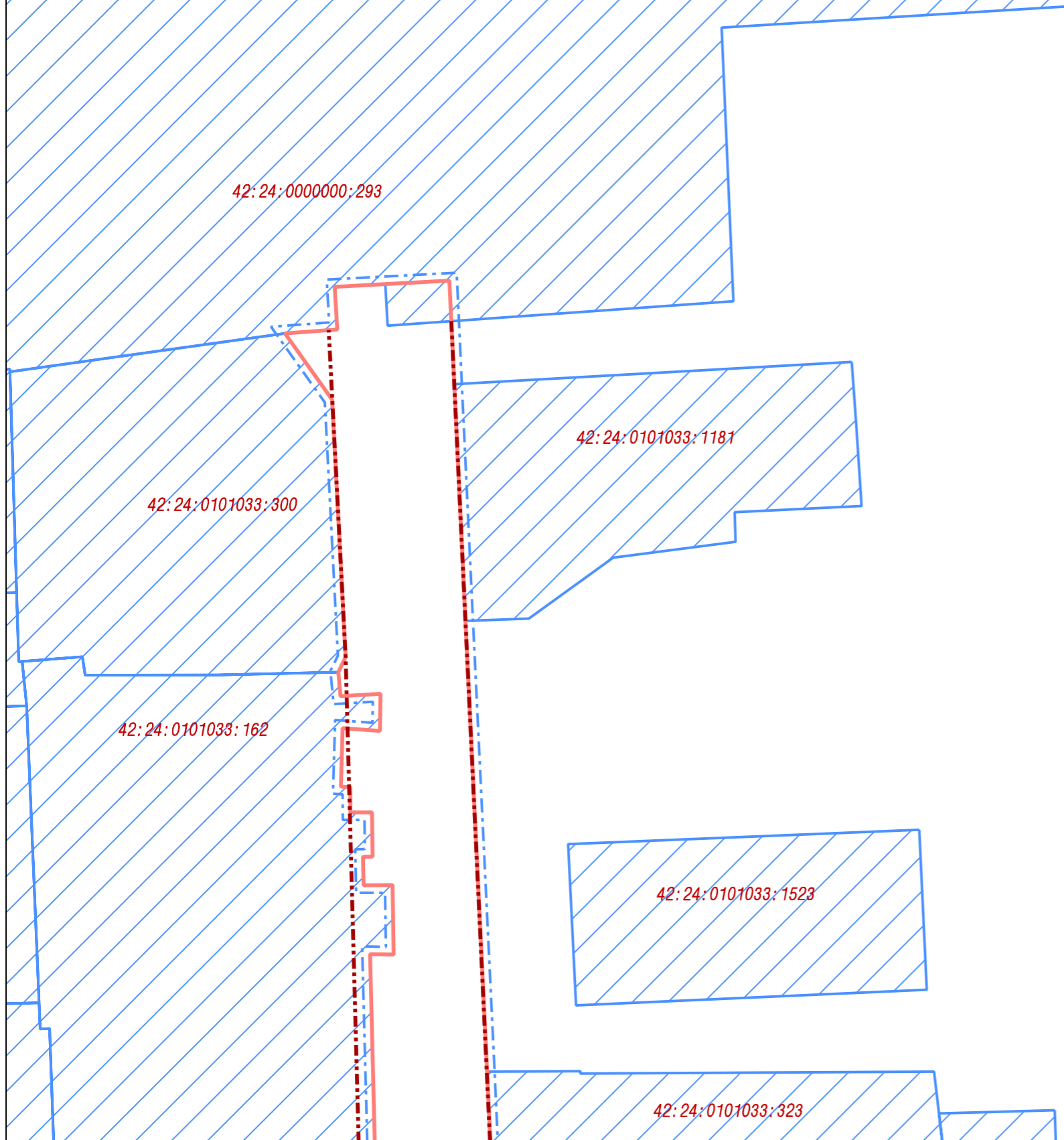
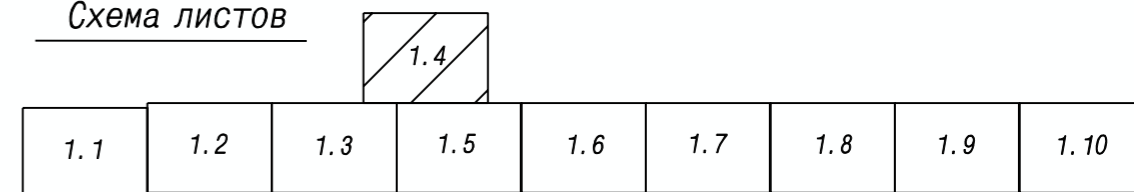


Схема листов



						2021. 183252			
						Документация по планировке территории по просп. Кузнецкому от ул. 2-я Камышинская до ул. Центральная в Заводском районе города Кемерово			
Изм.	Кол. уч.	Лист	№ док.	Подпись	Дата	Проект планировки территории. Графическая часть	Стадия	Лист	Листов
					2021		ПП	1. 4	
И. о. директора	Ганичева					Чертеж красных линий Чертеж границ зон планируемого размещения линейных объектов М 1:1000	МП "Центр ГЗ"		
Нач. отдела	Копейкина								
Исполнил	Ветошкин								



42:24:0101033:323

42:24:0101033:323

42:24:0101033:366

42:24:0101033:323

просп. Кузнецкий

просп. Кузнецкий

42:24:0101033:274

42:24:0101033:274

42:24:0101033:1532

42:24:0101033:186

42:24:0101033:10

42:24:0101033:192

42:24:0101033:304

Условные обозначения



Граница территории, в отношении которой осуществляется подготовка проекта планировки



Устанавливаемые красные линии



Земельные участки, сведения о которых содержатся в ЕГРН

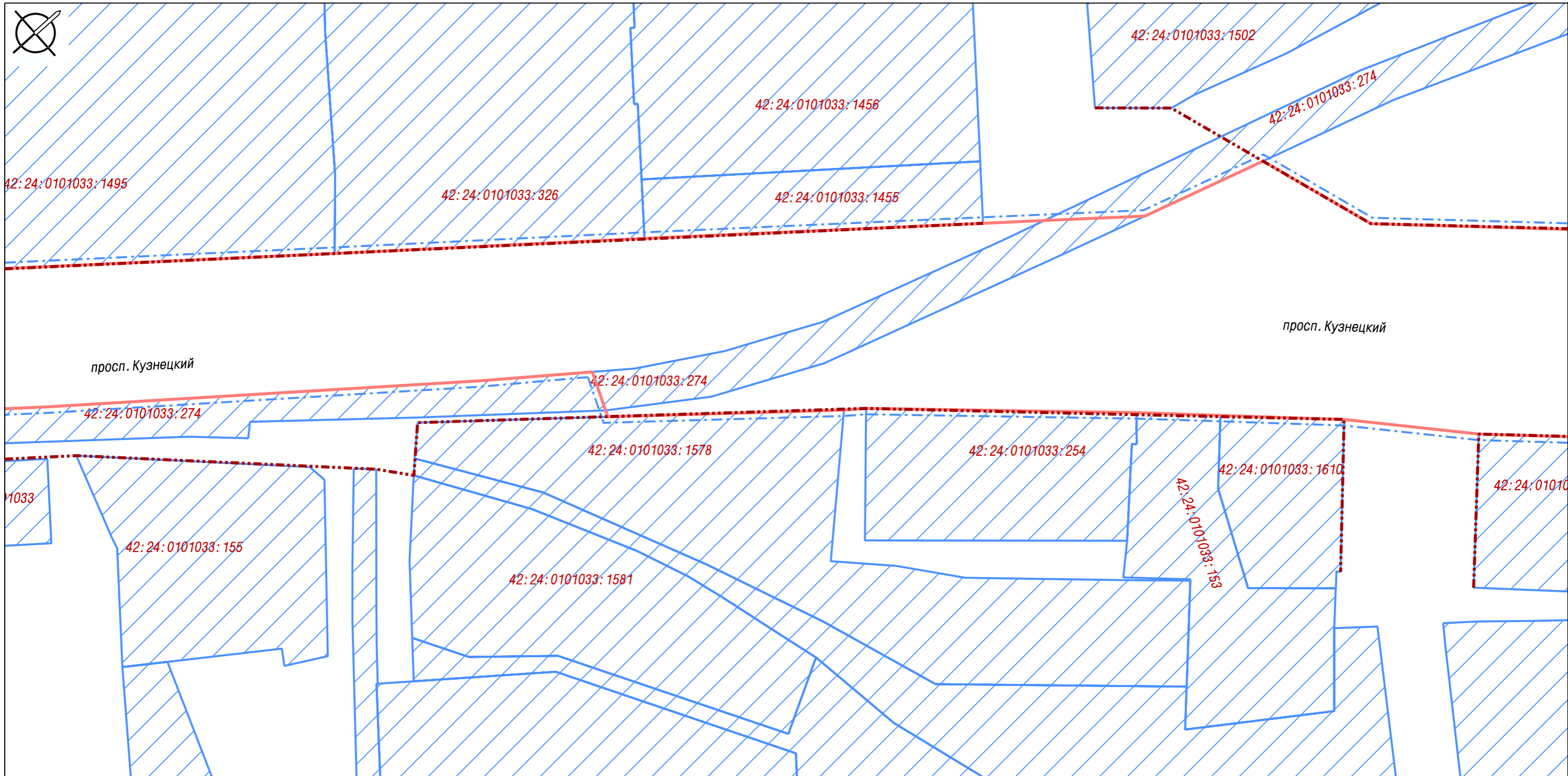


Граница зоны планируемого размещения линейного объекта (линии наружного освещения)

Схема листов

1.4									
1.1	1.2	1.3	1.5	1.6	1.7	1.8	1.9	1.10	

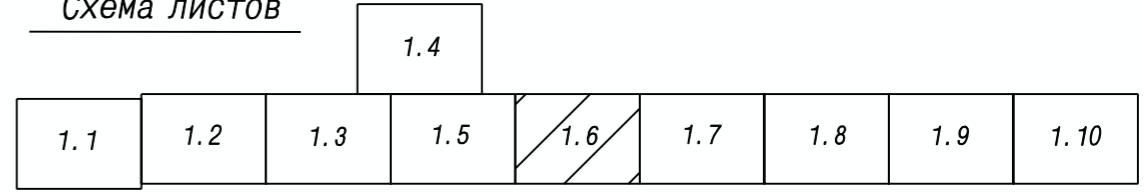
						2021.183252			
						Документация по планировке территории по просп. Кузнецкому от ул. 2-я Камышинская до ул. Центральная в Заводском районе города Кемерово			
Изм.	Кол. уч.	Лист	№ док.	Подпись	Дата	Проект планировки территории. Графическая часть	Стадия	Лист	Листов
					2021		ПП	1.5	
И. о. директора	Ганичева						МП "Центр ГЗ"		
Нач. отдела	Копейкина								
Исполнил	Ветошкин					Чертеж красных линий Чертеж границ зон планируемого размещения линейных объектов М 1:1000			



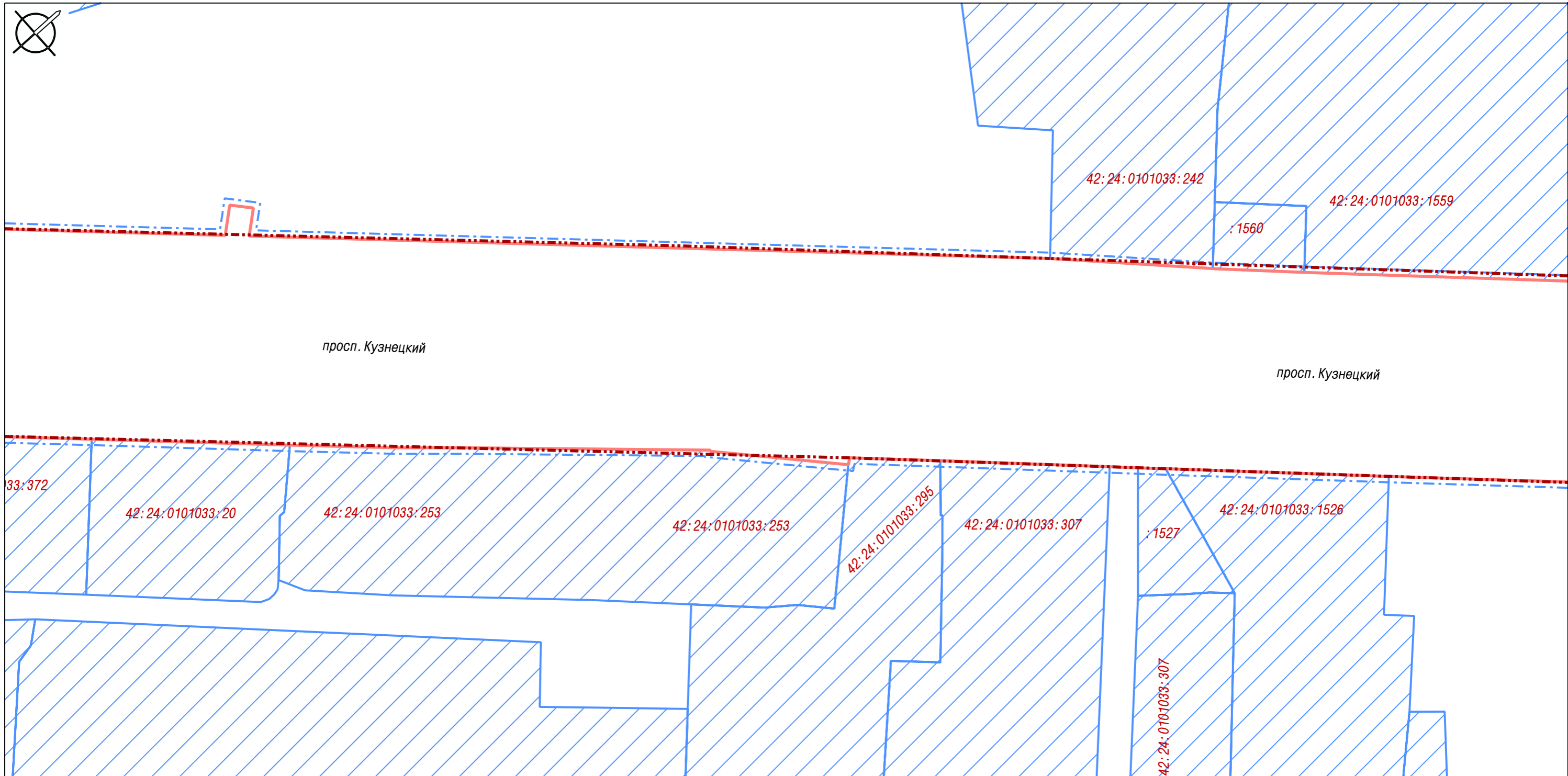
Условные обозначения

- Граница территории, в отношении которой осуществляется подготовка проекта планировки
- Устанавливаемые красные линии
- Земельные участки, сведения о которых содержатся в ЕГРН
- Граница зоны планируемого размещения линейного объекта (линии наружного освещения)

Схема листов



						2021. 183252			
						Документация по планировке территории по просп. Кузнецкому от ул. 2-я Камышинская до ул. Центральная в Заводском районе города Кемерово			
Изм.	Кол. уч.	Лист	N док.	Подпись	Дата	Проект планировки территории. Графическая часть	Стадия	Лист	Листов
					2021		ПП	1. 6	
							МП "Центр ГЗ"		
						Чертеж красных линий Чертеж границ зон планируемого размещения линейных объектов М 1: 1000			



Условные обозначения





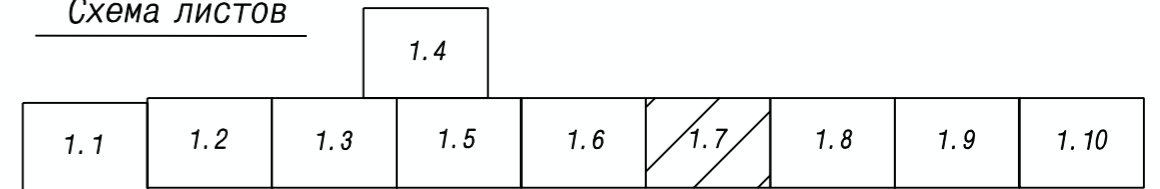
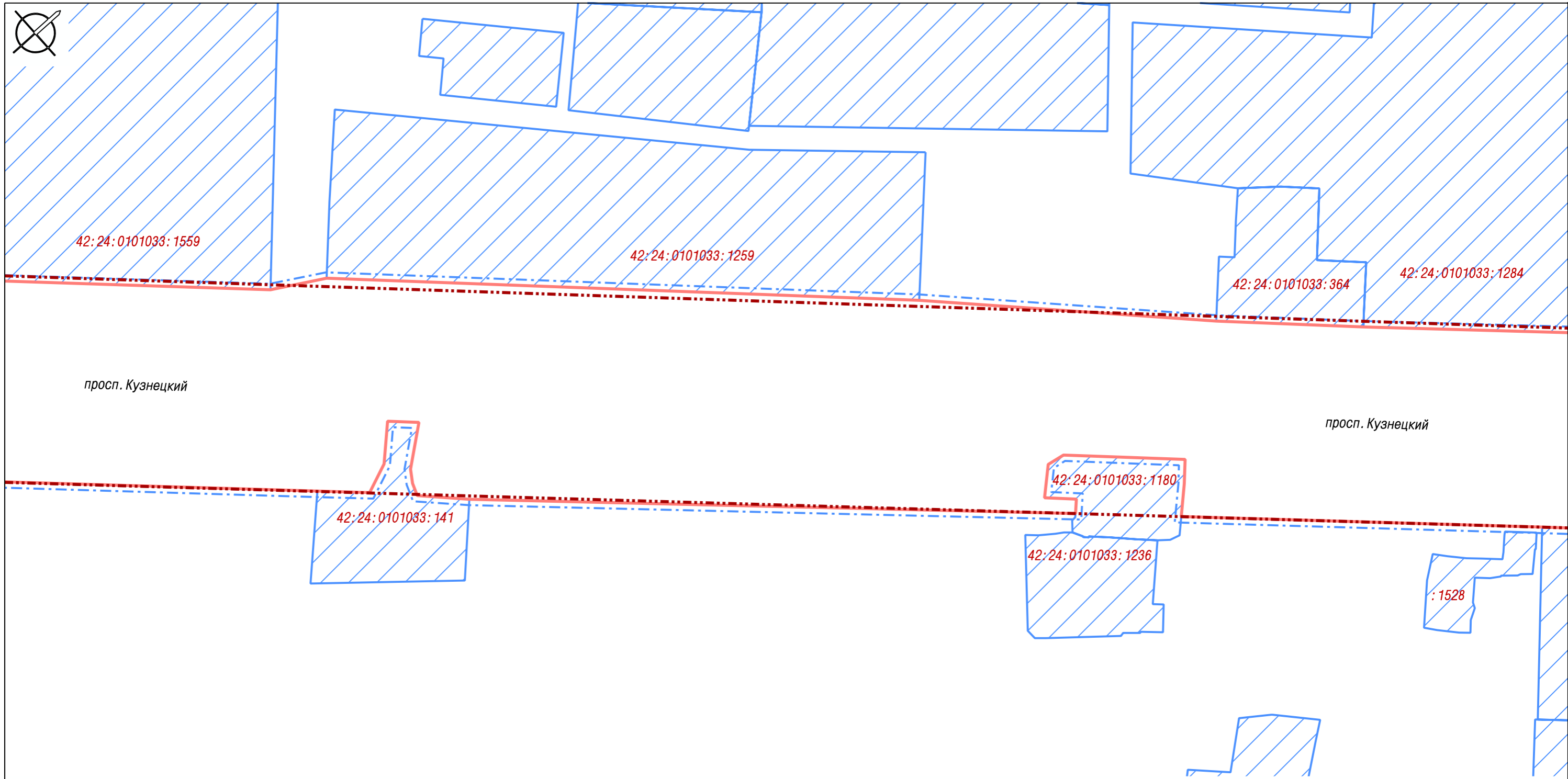
-  Граница территории, в отношении которой осуществляется подготовка проекта планировки
-  Устанавливаемые красные линии
-  Земельные участки, сведения о которых содержатся в ЕГРН
-  Граница зоны планируемого размещения линейного объекта (линии наружного освещения)

Схема листов



						2021. 183252			
						Документация по планировке территории по просп. Кузнецкому от ул. 2-я Камышинская до ул. Центральная в Заводском районе города Кемерово			
Изм.	Кол. уч.	Лист	N док.	Подпись	Дата	Проект планировки территории. Графическая часть	Стадия	Лист	Листов
					2021		ПП	1.7	
И. о. директора	Ганичева					Чертеж красных линий Чертеж границ зон планируемого размещения линейных объектов М 1:1000	МП "Центр ГЗ"		
Нач. отдела	Копейкина								
Исполнил	Ветошкин								



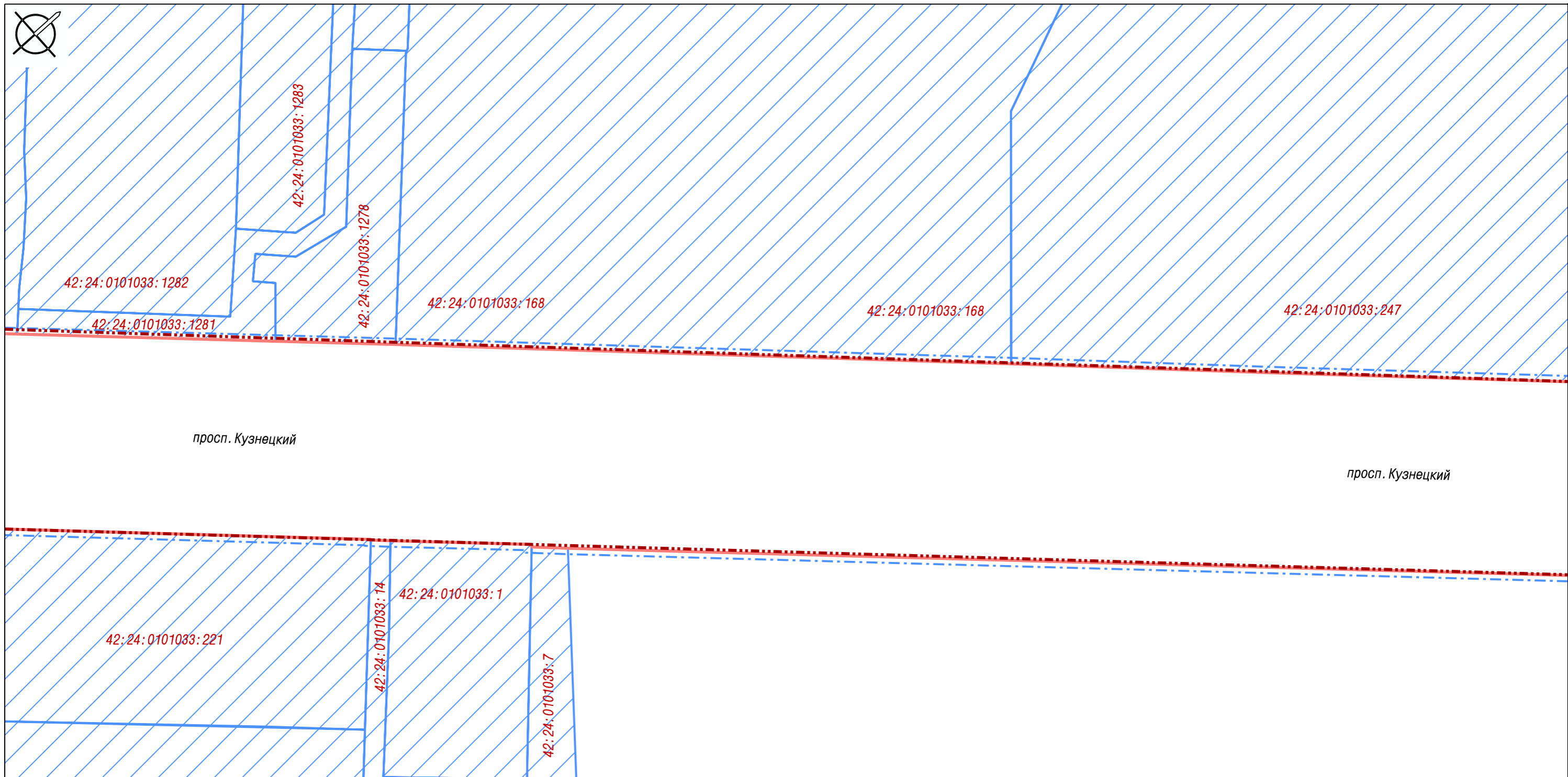
Условные обозначения

- Граница территории, в отношении которой осуществляется подготовка проекта планировки
- Устанавливаемые красные линии
- Земельные участки, сведения о которых содержатся в ЕГРН
- Граница зоны планируемого размещения линейного объекта (линии наружного освещения)

Схема листов



						2021.183252			
						Документация по планировке территории по просп. Кузнецкому от ул. 2-я Камышинская до ул. Центральная в Заводском районе города Кемерово			
Изм.	Кол. уч.	Лист	N док.	Подпись	Дата	Проект планировки территории. Графическая часть	Стадия	Лист	Листов
					2021		ПП	1.8	
							МП "Центр ГЗ"		
						Чертеж красных линий Чертеж границ зон планируемого размещения линейных объектов М 1:1000			



просп. Кузнецкий

просп. Кузнецкий

Условные обозначения





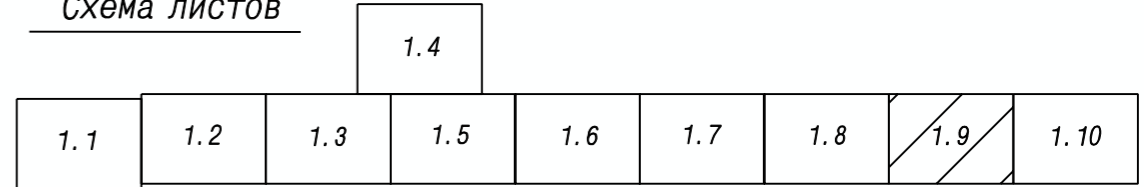
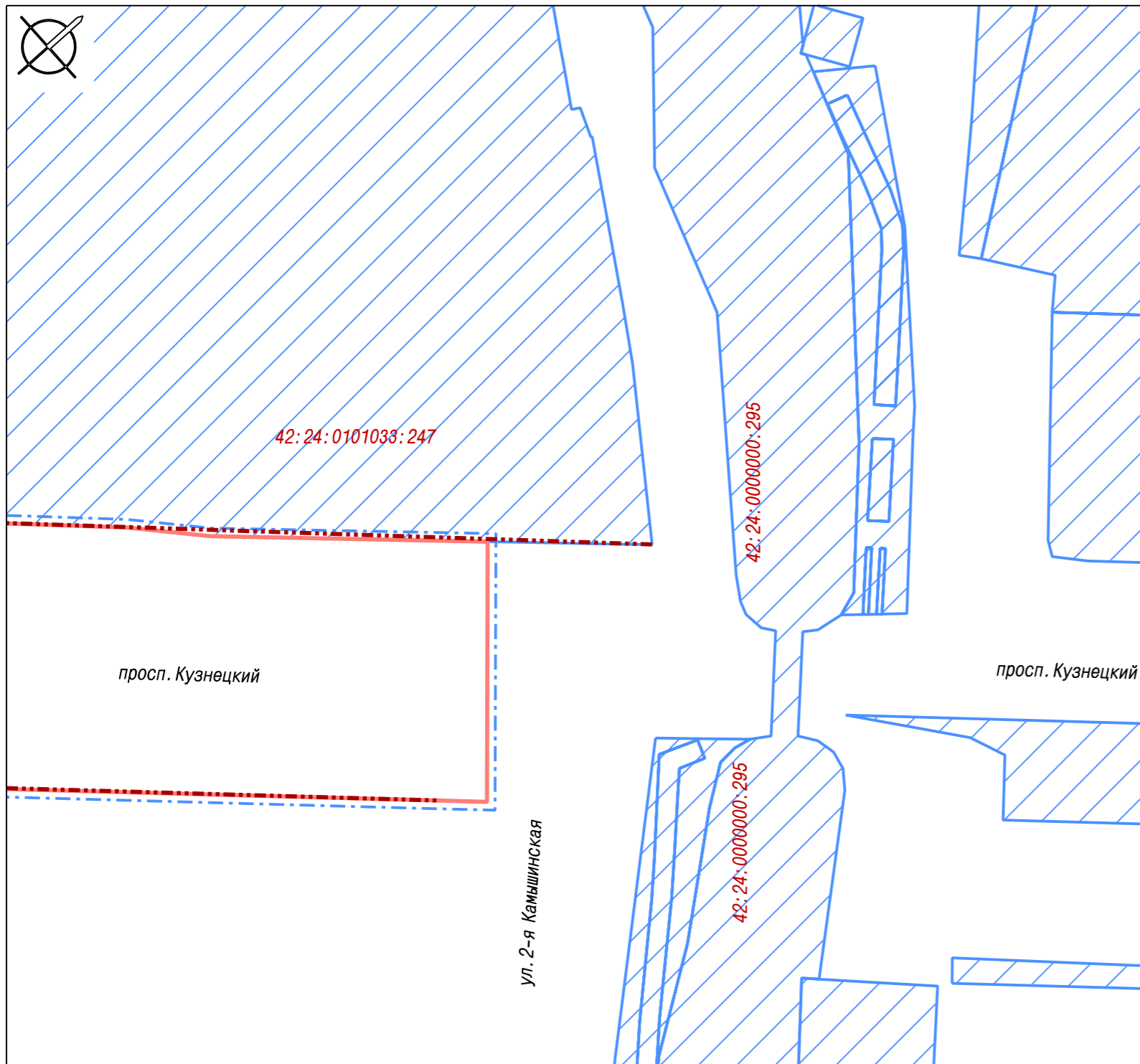
-  Граница территории, в отношении которой осуществляется подготовка проекта планировки
-  Устанавливаемые красные линии
-  Земельные участки, сведения о которых содержатся в ЕГРН
-  Граница зоны планируемого размещения линейного объекта (линии наружного освещения)

Схема листов



						2021. 183252			
						Документация по планировке территории по просп. Кузнецкому от ул. 2-я Камышинская до ул. Центральная в Заводском районе города Кемерово			
Изм.	Кол. уч.	Лист	N док.	Подпись	Дата	Проект планировки территории. Графическая часть	Стадия	Лист	Листов
					2021		ПП	1. 9	
И. о. директора	Ганичева						МП "Центр ГЗ"		
Нач. отдела	Копейкина								
Исполнил	Ветошкин					Чертеж красных линий Чертеж границ зон планируемого размещения линейных объектов М 1: 1000			



Условные обозначения





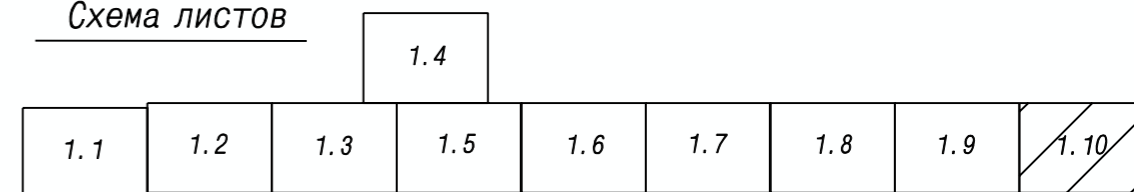
-  Граница территории, в отношении которой осуществляется подготовка проекта планировки
-  Устанавливаемые красные линии
-  Земельные участки, сведения о которых содержатся в ЕГРН
-  Граница зоны планируемого размещения линейного объекта (линии наружного освещения)

Схема листов



						2021. 183252			
						Документация по планировке территории по просп. Кузнецкому от ул. 2-я Камышинская до ул. Центральная в Заводском районе города Кемерово			
Изм.	Кол. уч.	Лист	№ док.	Подпись	Дата	Проект планировки территории. Графическая часть	Стадия	Лист	Листов
					2021		ПП	1. 10	
И. о. директора	Ганичева					Чертеж красных линий Чертеж границ зон планируемого размещения линейных объектов М 1:1000	МП "Центр ГЗ"		
Нач. отдела	Копейкина								
Исполнил	Ветошкин								