








**Условные обозначения**

-  Граница внесения изменений в проект межевания территории
-  Существующие красные линии
-  Земельные участки, сведения о которых содержатся в ЕГРН
-  Границы земельных участков, принятые в проекте межевания территории по ул. Базовая в Заводском районе города Кемерово, утвержденном постановлением администрации города Кемерово от 16.11.2020 № 3311
-  Границы образуемых земельных участков на кадастровом плане территории
-  Границы изменяемых земельных участков на кадастровом плане территории
-  Линии отступа от красных линий в целях определения места допустимого размещения зданий, строений, сооружений

В перечне земельных участков изменить пункт 4.  
В перечне земельных участков добавить пункт 8.

**Площади образуемых и изменяемых земельных участков,  
вид разрешенного использования образуемых земельных участков**

№ земельного участка на плане	Адрес (местоположение) земельного участка	Разрешенное использование земельного участка	Проектная площадь земельного участка, кв.м.	Способ образования земельного участка
4	город Кемерово, улица Базовая, За	Склады	1577	Перераспределение
8	город Кемерово, юго-западнее строения №За по ул. Базовая	Служебные гаражи	605	Образование

Примечание:  
Участок №8 образован из земель, государственная или муниципальная собственность на которые не разграничена.  
Участок №4 образован путем перераспределения земельного участка с кадастровым номером 42:24:0101004:779 и земель, государственная или муниципальная собственность на которые не разграничена.

						149324			
						г. Кемерово, по ул. Базовая в Заводском районе			
Изм.	Кол. уч.	Лист	№ док.	Подпись	Дата	Проект межевания территории Основная часть проекта межевания (внесение изменений)	Стадия	Лист	Листов
					2021		ПМТ	1	
Исполнил	Ветошкин						Чертеж межевания территории М 1:1000		МП "Центр ГЗ"