





Условные обозначения

-  Границы территории, в отношении которой осуществляется подготовка проекта межевания
-  Земельные участки, сведения о которых содержатся в ЕГРН
-  Границы образуемых земельных участков на кадастровом плане территории
-  Границы изменяемых земельных участков на кадастровом плане территории

Площади образуемых и изменяемых земельных участков,
вид разрешенного использования образуемых земельных участков

№ земельного участка на плане	Адрес (местоположение) земельного участка	Разрешенное использование земельного участка	Проектная площадь земельного участка, кв.м.	Способ образования земельного участка
1	г. Кемерово, просп. Кузнецкий, 254в	Базы и склады	3424	Перераспределение
2	г. Кемерово, севернее подъездных путей по просп. Кузнецкому, 250б	занятого складом промышленных и хозяйственных товаров	5825	Перераспределение

Примечания:
 Участок №1 образован путем перераспределения земельного участка с кадастровым номером 42:24:0101033:175 и земель, государственная или муниципальная собственность на которые не разграничена.
 Участок №2 образован путем перераспределения земельного участка с кадастровым номером 42:24:0101033:352 и земель, государственная или муниципальная собственность на которые не разграничена.

					149236				
					Документация по планировке территории севернее подъездных путей по просп. Кузнецкому, 250б, в Заводском районе города Кемерово				
Изм.	Кол. уч.	Лист	№ док.	Подпись	Дата	Проект межевания территории Основная часть проекта межевания	Стадия	Лист	Листов
					2021			1	
и. о. директора		Ганичева					Чертеж межевания территории М 1:1000	МП "Центр ГЗ"	
Нач. отдела		Копейкина							
Исполнил		Ветошкин							