





Условные обозначения

-  Граница территории, в отношении которой осуществляется подготовка проекта планировки
-  Земельные участки, сведения о которых содержатся в ЕГРН
-  Граница зоны планируемого размещения линейного объекта (мостовой переход)
- 1 2•
Номера характерных точек границ зон планируемого размещения линейного объекта
- 4 3•
-  Граница зоны с особыми условиями использования территорий, подлежащая установлению в связи с размещением линейного объекта (мостовой переход)

						149092			
						Документация по планировке территории через реку Большая Камышная по ул. Заречная в Заводском районе города Кемерово			
Изм.	Кол. уч.	Лист	N док.	Подпись	Дата	Проект планировки территории. Графическая часть	Стадия	Лист	Листов
					2020			2	
И. о. директора	Ганичева								
Нач. отдела	Копейкина					Чертеж границ зон планируемого размещения линейных объектов М 1: 1000	МП "Центр ГЗ"		
Исполнил	Ветошкин				06.07				