

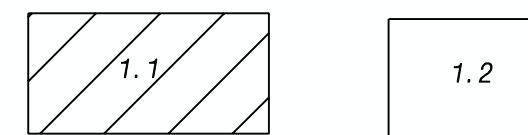
Условные обозначения

- Граница внесения изменений в проект межевания территории
- Существующие красные линии
- Устанавливаемые красные линии
- Земельные участки, сведения о которых содержатся в ЕГРН
- :ЗУ1(1) Границы земельных участков, принятые в ранее утвержденных проектах межевания территории
- :ЗУ2 Границы образуемых земельных участков на кадастровом плане территории

Площади образуемых земельных участков, вид разрешенного использования образуемых земельных участков

№ земельного участка на плане	Адрес (местоположение) земельного участка	Разрешенное использование земельного участка	Проектная площадь земельного участка, кв.м.
:ЗУ2	г. Кемерово, ул. Терешковой от ул. Сибиряков-Гвардейцев до просп. Химиков	Улично-дорожная сеть	21468
:ЗУ3	г. Кемерово, юго-восточнее ул. Терешковой, д.39	Улично-дорожная сеть	4158

Схема расположения листов



						Документация по планировке территории от просп. Химиков вдоль улиц Терешковой и шоссе Леонова в Ленинском и Заводском районах города Кемерово			
Изм.	Кол. уч.	Лист	№ док.	Подпись	Дата	Основная часть проекта межевания территории (внесение изменений)	Стадия	Лист	Листов
Директор				Ганичева	2023		ПМТ	1. 1	
Нач. отдела				Копейкина					
Исполнил				Ветошкин	18.05	Чертеж межевания территории М 1:1000	МП "Центр ГЗ"		



Условные обозначения



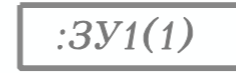
Граница внесения изменений в проект межевания территории



Существующие красные линии



Земельные участки, сведения о которых содержатся в ЕГРН



Границы земельных участков, принятые в ранее утвержденных проектах межевания территории

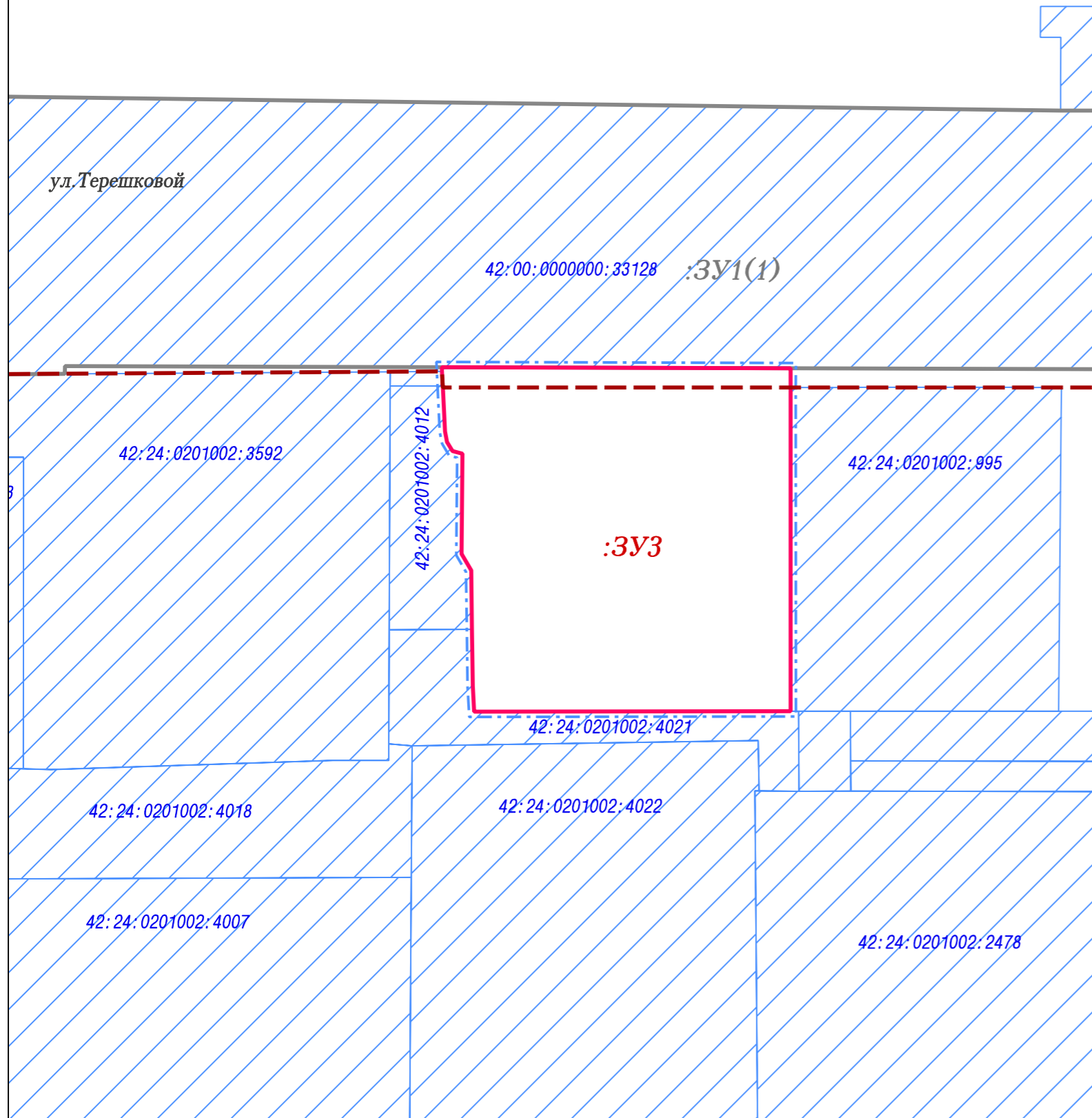
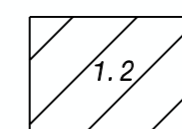



Границы образуемых земельных участков на кадастровом плане территории

Площади образуемых земельных участков, вид разрешенного использования образуемых земельных участков

№ земельного участка на плане	Адрес (местоположение) земельного участка	Разрешенное использование земельного участка	Проектная площадь земельного участка, кв.м.
:ЗУ2	г. Кемерово, ул. Терешковой от ул. Сибиряков-Гвардейцев до просп. Химиков	Улично-дорожная сеть	21468
:ЗУ3	г. Кемерово, юго-восточнее ул. Терешковой, д.39	Улично-дорожная сеть	4158

Схема расположения листов



						Документация по планировке территории от просп. Химиков вдоль улиц Терешковой и шоссе Леонова в Ленинском и Заводском районах города Кемерово			
Изм.	Кол. уч.	Лист	№ док.	Подпись	Дата	Основная часть проекта межевания территории (внесение изменений)	Стадия	Лист	Листов
					2023		ПМТ	1.2	
Директор		Ганичева					Чертеж межевания территории М 1:1000		
Нач. отдела		Копейкина				МП "Центр ГЗ"			
Исполнил		Ветошкин			18.05				