

Схема расположения границ публичного сервитута









ОПИСАНИЕ ГРАНИЦ ПУБЛИЧНОГО СЕРВИТУТА

Местоположение публичного сервитута - Российская Федерация, Кемеровская область-Кузбасс, Кемеровский городской округ, город Кемерово, юго-западнее проезд Промышленный, 28; на землях населенных пунктов в кадастровом квартале № 42:24:0201002 - площадью 356кв.м, а так же в границах земельного участка с кадастровым номером 42:24:0201002:3500 - площадью 48кв.м;

Публичный сервитут - под объект электросетевого хозяйства: строительство и эксплуатация сооружения электроснабжения - линия электропередач КЛ-0,4 кВ от ТП-220 (технологическое присоединение нежилого здания по адресу: г. Кемерово, ул. Терешковой, д. 41, к. 18)

- площадь публичного сервитута – 404 кв.м;
- система координат – МСК-42, зона-1;
- метод определения координат характерных точек -
- метод спутниковых геодезических измерений (определений);
- средняя квадратическая погрешность положения характерных точек – 0,10 (м).
- МАСШТАБ 1:500

УСЛОВНЫЕ ОБОЗНАЧЕНИЯ:

-  — Граница земельного участка, прошедшего ГКУ
-  — Граница кадастрового квартала
-  — Проектное местоположение инженерного сооружения
-  — Граница здания/сооружения, прошедшего ГКУ
-  — Граница охранных зон
-  42:24:0201002 — Обозначение кадастрового квартала
-  :2711 — Обозначение учтенных земельных участков, зданий/сооружений
-  1 — Характерная точка границы публичного сервитута
-  ПС-1 — Проектная граница публичного сервитута, под объект электросетевого хозяйства: строительство и эксплуатация КЛ-0,4 кВ от ТП-220, площадью - 404кв.м, в том числе:
-  чпс-1 — Часть публичного сервитута на земельном участке с кадастровым № 42:24:0201002:3500 (площадью – 48кв.м)

ПРИЛОЖЕНИЕ № 1
к постановлению администрации
города Кемерово
от _____ 2024 № _____

Обозначение характерных точек границ	Координаты, м	
	X	Y
1	620251,75	1342893,77
2	620260,83	1342900,25
3	620262,25	1342905,24
4	620254,34	1342926,77
5	620227,42	1342975,93
6	620229,56	1342978,79
7	620226,36	1342981,18
8	620222,68	1342976,27
9	620250,68	1342925,11
10	620258,05	1342905,08
11	620257,37	1342902,69
12	620252,54	1342899,25
13	620251,17	1342901,01
14	620247,73	1342898,91